

# STRATEGIA DE DEZVOLTARE LOCALĂ A COMUNEI ARSURA – PERIOADA 2021 - 2027



**COMUNA ARSURA**  
**JUDEȚUL VASLUI**

**STRATEGIA DE DEZVOLTARE LOCALĂ A  
COMUNEI ARSURA PENTRU PERIOADA  
2021 - 2027**

**Loc. ARSURA  
Februarie 2021**

# Cuprins

I. Contextul strategic european, național și regional pentru perioada 2021 - 2027 .....	8
1. CONTEXTUL STRATEGIC EUROPEAN .....	8
2. CONTEXTUL STRATEGIC NAȚIONAL .....	27
3. CONTEXTUL REGIONAL.....	43
II. Profilul comunității – Prezentarea generală a comunei Arsura .....	47
1. LOCALIZARE .....	47
2. CADRUL NATURAL .....	48
2.1. Clima.....	48
2.1.1. Precipitațiile .....	48
2.1.2. Temperatura .....	49
2.1.3. Harta microclimatică.....	50
2.1.4. Vânturile .....	50
2.1.5. Umiditatea și nebulozitatea atmosferică .....	51
2.1.6. Alte fenomene atmosferice .....	51
2.2. Relieful .....	52
2.3. Solurile.....	54
2.4. Fauna și flora .....	56
3. ISTORIC.....	58
4. CULTURĂ ȘI CULTE.....	64
5. DEMOGRAFIA .....	65
5.1. Evoluția populației.....	65

5.2. Forța de muncă și șomajul.....	66
6. SĂNĂTATE .....	69
7. EDUCAȚIA.....	73
8. INFRASTRUCTURA ȘI UTILITĂȚILE PUBLICE.....	78
9. ECONOMIA ȘI MEDIUL DE AFACERI.....	83
10. AGRICULTURA .....	87
10.1. Creșterea animalelor.....	89
10.2. Viticultura.....	91
10.3. Pomicultura.....	92
10.4. Legumicultura.....	93
10.5. Apicultura .....	94
10.6. Pescuitul și vânătoarea .....	95
11. ANALIZA SWOT.....	96
11.1. Agricultură, silvicultură și dezvoltarea durabilă.....	98
11.2. Populația și forța de muncă .....	100
11.3. Infrastructura și utilitățile publice .....	101
11.4. Economia și mediul de afaceri .....	103
11.5. Educație și cultură .....	105
11.6. Mediu.....	106
III. Prioritățile, obiectivele specifice, politicile, programele și măsurile de dezvoltare .....	107
Prioritatea 1 (domeniul Infrastructură) .....	107
Prioritatea 2 (domeniul Educație).....	107
Prioritatea 3 (domeniul Sănătate) .....	109
Prioritatea 4 (domeniul Social).....	110

Prioritatea 5 (domeniul Agricultură și dezvoltare rurală).....	110
Prioritatea 6 (domeniul Economie).....	114
Prioritatea 7 (domeniul Mediu) .....	115
Prioritatea 8 (domeniul Cultură).....	118
Prioritatea 9 (domeniul Capacitate administrativă).....	120
<b>IV. 1. FIȘELE PROIECTELOR.....</b>	<b>123</b>
1. ECONOMIE .....	123
2. INFRASTRUCTURĂ.....	126
3. MEDIU .....	158
4. SERVICII SOCIALE.....	166
5. EDUCAȚIE .....	176
6. CULTURĂ ȘI CULTE.....	178
7. ADMINISTRAȚIE PUBLICĂ.....	186
<b>IV. 2. REZUMAT – FIȘE PROIECTE UAT COMUNA ARSURA .....</b>	<b>196</b>
1. ECONOMIE .....	196
2. INFRASTRUCTURĂ.....	197
3. MEDIU .....	200
4. SERVICII SOCIALE.....	201
5. EDUCAȚIE .....	203
6. CULTURĂ ȘI CULTE.....	203
7. ADMINISTRAȚIE PUBLICĂ.....	205

V. Mecanismul de implementare, monitorizare, evaluare și diseminare a strategiei locale.....	207
1. Riscurile identificate cu privire la implementarea strategiei .....	207
2. Planul de acțiuni propuse pentru implementarea strategiei .....	211
2.1. Acțiuni de întreprins pe termen scurt (2020 – 2021).....	211
2.2. Acțiuni de întreprins pe termen mediu (2022 – 2025).....	212
2.3. Acțiuni de întreprins pe termen lung (2026 – 2027) .....	214
3. Resursele necesare pentru implementarea strategiei .....	214



## **I. Contextul strategic european, național și regional pentru perioada 2021 - 2027**

### **1. CONTEXTUL STRATEGIC EUROPEAN**

Strategia de Dezvoltare Locală a Comunei Arsura 2021-2027 se suprapune temporal pentru două cicluri de programare ale Uniunii Europene, respectiv: perioada de programare 2014-2020, care se va încheia efectiv doar la finalul anului 2023 (prin aplicarea mecanismului "N+3"), respectiv perioada de programare 2021-2027. În plus, pandemia de Covid-19 instalată în Europa și la nivel global în trimestrul I 2020 va conduce, cel mai probabil, la adoptarea la nivelul U.E. de noi politici, orientate mai ales către contracararea efectelor economice și sociale ale acestui eveniment neprevăzut.

Cu toate acestea, liniile directoare ale politicilor UE pentru următoarea perioadă de programare au fost deja stabilite:

#### **Politica de coeziune a UE 2021-2027**

Pentru perioada 2021-2027 se propun cinci obiective de politică:

- *O Europă mai inteligentă* – o transformare economică inovatoare și inteligentă;
- *O Europă mai verde* – cu emisii scăzute de carbon;
- *O Europă mai conectată* – mobilitate și conectivitate TIC regională;
- *O Europă mai socială* – implementarea Pilonului european al drepturilor sociale;
- *O Europă mai aproape de cetățeni* – dezvoltarea sustenabilă și integrată a zonelor urbane, rurale și de coastă prin inițiative locale.

De asemenea, Politica de Coeziune are în vedere și două aspecte orizontale, respectiv: *Consolidarea capacității administrative și Cooperarea în afara zonei de program.*



În anul 2018, Comisia Europeană a publicat propunerea privind pachetul legislativ privind Politica de Coeziune (PC) 2012-2027, care cuprinde:

- **Regulamentul privind prevederile comune (CPR) - COM (2018) 375 final** Propunere de REGULAMENT AL PARLAMENTULUI EUROPEAN ȘI AL CONSILIULUI de stabilire a unor dispoziții comune privind Fondul european de dezvoltare regională, Fondul social european plus, Fondul de coeziune și Fondul european pentru pescuit și afaceri maritime, și de instituire a unor norme financiare aplicabile acestor fonduri, precum și Fondului pentru azil și migrație, Fondului pentru securitate internă și Instrumentului pentru managementul frontierelor și vize;

- **Regulamentul privind Fondul european de dezvoltare regională (FEDR) și Fondul de coeziune (FC) - COM (2018) 372 final** Propunere de REGULAMENT AL PARLAMENTULUI EUROPEAN ȘI AL CONSILIULUI privind Fondul european de dezvoltare regională și Fondul de coeziune;

- **Regulamentul privind cooperarea teritorială - COM (2018) 374 final** Propunere de REGULAMENT AL PARLAMENTULUI EUROPEAN ȘI AL CONSILIULUI privind dispoziții specifice pentru obiectivul de cooperare teritorială europeană (Interreg) sprijinit de Fondul european de dezvoltare regională și de instrumentele de finanțare externă;

- **Regulamentul privind mecanismul de cooperare transfrontalieră - COM (2018) 373 final** Propunere de REGULAMENT AL PARLAMENTULUI EUROPEAN ȘI AL CONSILIULUI privind un mecanism de soluționare a obstacolelor juridice și administrative în context transfrontalier;

- **Regulamentul privind Corpul european de solidaritate - COM (2018) 440 final** Propunere de REGULAMENT AL PARLAMENTULUI EUROPEAN ȘI AL CONSILIULUI de instituire a programului "Corpul european de solidaritate" și de abrogare a Regulamentului privind Corpul european de solidaritate și a Regulamentului (UE) nr. 375/2014;

- **Regulamentul privind „Fondul social european plus” (FSE+) - COM (2018) 382 final** Propunere de REGULAMENT AL PARLAMENTULUI EUROPEAN ȘI AL CONSILIULUI privind Fondul social european Plus (FSE+);

- **Regulamentul privind planurile strategice PAC - COM (2018) 392 final** Propunere de REGULAMENT AL PARLAMENTULUI EUROPEAN ȘI AL CONSILIULUI de stabilire a normelor privind sprijinul pentru planurile strategice care urmează a fi elaborate de statele membre în carul politicii agricole comune (planurile strategice PAC) și finanțate de Fondul european de garantare agricolă (FEGA) și de Fondul european agricol pentru dezvoltare rurală (FEADR) și de abrogare a Regulamentelor (UE) nr. 1305/2013 și (UE) nr. 1307/2013;
- **Regulamentul privind Fondul european pentru afaceri maritime și activități pescărești (FEAM) - COM (2018) 390 final** Propunere de REGULAMENT AL PARLAMENTULUI EUROPEAN ȘI AL CONSILIULUI privind Fondul european pentru afaceri maritime și activități pescărești și de abrogare a Regulamentului (UE) nr. 508/2014;
- **Regulamentul privind Fondul european de ajustare și globalizare (FEG) - COM (2018) 380 final** Propunere de REGULAMENT AL PARLAMENTULUI EUROPEAN ȘI AL CONSILIULUI privind Fondul european de ajustare la globalizare (FEG);
- **Regulament privind sprijinul pentru reforme - COM (2018) 391 final** Propunere de REGULAMENT AL PARLAMENTULUI EUROPEAN ȘI AL CONSILIULUI de instituire a Programului de sprijin pentru reforme.

Regulamentul privind prevederile comune conține un set unic de norme pentru 7 fonduri UE implementate în gestiune partajată, respectiv: Fondul european de dezvoltare regională, Fondul de coeziune, Fondul social european+, Fondul european pentru pescuit și afaceri maritime (FEPAM), Fondul pentru azil și migrație (FAMI), Fondul pentru securitate internă (ISF) și Instrumentul pentru frontiere externe și vize (IBMF). Comparativ cu actuala perioadă de programare, CPR nu mai acoperă Fondul european pentru agricultură și dezvoltare rurală (FEADR).

### **Agenda 2030 pentru dezvoltare sustenabilă**

Agenda 2030 este un plan inovator, primul acord internațional care recunoaște dezvoltarea urbană durabilă ca o condiție fundamentală pentru prosperitatea orașelor. Acordul cuprinde 17 obiective de dezvoltare durabilă (SDGs) și 169 de ținte care urmăresc să fie realizate până în 2030:

1. *Fără sărăcie* – Eradicarea sărăciei în toate formele sale și în orice context.
2. *Foamete „zero”* – Eradicarea foamei, asigurarea securității alimentare, îmbunătățirea nutriției și promovarea unei agriculturi durabile.
3. *Sănătate și bunăstare* – Asigurarea unei vieți sănătoase și promovarea bunăstării tuturor la orice vârstă.
4. *Educație de calitate* – Garantarea unei educații de calitate și promovarea oportunităților de învățare de-a lungul vieții pentru toți.
5. *Egalitate de gen* – Realizarea egalității de gen și împuternicirea tuturor femeilor și a fetelor.
6. *Apă curată și sanitație* – Asigurarea disponibilității și managementului durabil al apei și sanitație pentru toți.
7. *Energie curată și la prețuri accesibile* – Asigurarea accesului tuturor la energie la prețuri accesibile, într-un mod sigur, durabil și modern.
8. *Muncă decentă și creștere economică* – Promovarea unei creșteri economice susținute, deschise tuturor și durabile, a ocupării depline și productive a forței de muncă și a unei munci decente pentru toți.
9. *Industrie, inovație și infrastructură* – Construirea unor infrastructuri rezistente, promovarea industrializării durabile și încurajarea inovației.
10. *Inegalități reduse* – Reducerea inegalităților în interiorul țărilor și de la o țară la alta.
11. *Orașe și comunități durabile* – Dezvoltarea orașelor și a așezărilor umane pentru ca ele să fie deschise tuturor, sigure, reziliente și durabile.
12. *Consum și producție responsabile* – Asigurarea unor tipare de consum și producție durabile.
13. *Acțiune climatică* – Luarea unor măsuri urgente de combatere a schimbărilor climatice și a impactului lor.
14. *Viața acvatică* – Conservarea și utilizarea durabilă a oceanelor, mărilor și a resurselor marine pentru o dezvoltare durabilă.

15. *Viața terestră* – Protejarea, restaurarea și promovarea utilizării durabile a ecosistemelor terestre, gestionarea durabilă a pădurilor, combaterea deșertificării, stoparea și repararea degradării solului și stoparea pierderilor de biodiversitate.

16. *Pace, justiție și instituții eficiente* – Promovarea unor societăți pașnice și incluzive pentru o dezvoltare durabilă, a accesului la justiție pentru toți și crearea unor instituții eficiente, responsabile și incluzive la toate nivelurile.

17. *Parteneriate pentru realizarea obiectivelor* - Consolidarea mijloacelor de implementare și revitalizarea parteneriatului global pentru dezvoltare durabilă.

Agenda 2030 pentru dezvoltare durabilă se structurează pe cei trei piloni definiți în Raportul Comisiei Brundtland:

1. *Echitatea socială* – prin care națiunile în curs de dezvoltare trebuie să aibă posibilitatea de a-și satisface nevoile de bază în ceea ce privește ocuparea forței de muncă, alimentația, asigurarea energiei, apei și canalizării;

2. *Creșterea economică* – la nivelul națiunilor în curs de dezvoltare pentru a se apropia de calitatea vieții din țările dezvoltate;

3. *Mediul* – cu nevoia de a conserva și îmbunătăți baza de resurse disponibile prin schimbarea treptată a modului în care trebuie să se dezvolte și să fie folosite tehnologiile.

### **Agenda teritorială 2030**

Propunerea pentru Agenda Teritorială 2030 prezintă două obiective majore: *O Europă Justă (echitabilă)* și *O Europă Verde*, precum și șase priorități pentru dezvoltarea teritoriului european în ansamblul său și a tuturor teritoriilor sale:

- **O Europă Justă (echitabilă)** – care oferă perspective de viitor pentru toate locurile și toți oamenii
  - *Europă echilibrată* – dezvoltare teritorială mai echilibrată, utilizând diversitatea Europei. Încurajarea cartierelor, municipalităților, județelor, regiunilor și statelor membre să coopereze pentru îmbunătățirea calității lucrului și a vieții. Investirea în toate teritoriile

și consolidarea prosperității economice și a competitivității globale în toată Europa. Factorii de decizie de la toate nivelurile de guvernare vor fi invitați să promoveze modele de dezvoltare policentrică, care oferă un rol pentru toate orașele. Încurajarea decidenților de la toate nivelurile de guvernare să utilizeze potențialul unic al teritoriilor cu specific geografic și să răspundă în mod corespunzător constrângerilor acestora, prin abordări integrate și cooperative.

- *Regiuni funcționale* – dezvoltare locală și regională și mai puține inegalități între teritorii. Dialogul cu factorii de decizie din orașe de toate mărimile pentru a aplica o abordare integrată de guvernare pe mai multe nivele. Implicarea actorilor de la diferite nivele de guvernare, sectoare de politică și grupuri ale societății. Decidenții de la nivel local și regional își vor întări cooperarea în cadrul strategiilor pe termen lung bazate pe teritoriu (paced-based strategies) pentru zonele urbane, periurbane, rurale, periferice și slab populate și vor aborda legăturile funcționale dintre zonele învecinate.
- *Integrare și dincolo de frontiere* – trăind și muncind peste granițele naționale. Încorporarea stabilă a cooperării transfrontaliere, transnaționale și macroregionale în strategiile de dezvoltare naționale, regionale și locale. Cooperarea strategică interregională, grupările europene de cooperare teritorială, regiunile funcționale și acordurile juridice transfrontaliere sunt exemple de abordări stabile care facilitează cooperarea între diferite domenii administrative și depășesc proiectele de cooperare unică. Intensificarea dialogului cu factorii de decizie de la toate nivelurile pentru a coordona între țări, politicile sectoriale relevante la nivel național și pentru a diminua obstacolele existente în calea cooperării.

**- O Europă Verde** – care ne protejează traiul comun și modelează procesele de tranziție a societății

- *Mediu sănătos* – medii ecologice mai bune și orașe și regiuni neutre din punct de vedere climatic. Dezvoltarea de soluții bazate pe natură (nature-based solutions) și de rețele de infrastructură ecologică, care leagă ecosistemele și zonele protejate, în domeniul planificării spațiale și a altor politici relevante. Respectarea limitelor naturale ale traiului comun și creșterea rezilienței tuturor teritoriilor la impactul schimbărilor climatice.

Concentrarea muncii pe întărirea conștientizării și abilitarea comunităților locale și regionale pentru protejarea, reabilitarea, utilizarea și reutilizarea mediilor (construite), peisajelor, culturilor și a altor valori unice.

- *Economie circulară* – economii locale puternice și durabile într-o lume globalizată. Sprijinirea tranziției Europei spre o economie circulară și dezvoltarea proceselor de simbioză industrială bazată pe teritoriu. Sprijinirea dezvoltării de strategii locale și regionale de economie circulară care leagă economiile locale și economiile globale. Încurajarea diversificării economiilor locale și a eforturilor de întărire a capacităților de inovare în toate regiunile.
- *Conexiuni durabile* – conectivitate digitală și fizică durabilă a teritoriilor. Inițierea unor dialoguri între actorii relevanți pe tema necesității unui acces corespunzător la rețele de internet de mare viteză și de telefonie mobilă în toate teritoriile și a nevoii unei infrastructuri digitale cu o amprentă scăzută de carbon. Îmbunătățirea, în continuare, a legăturii dintre planificarea regională și dezvoltarea rețelelor transeuropene (TEN), având în vedere că legarea tuturor teritoriilor cu noduri majore de transport sprijină conexiunile comerciale internaționale și oportunitățile de dezvoltare locală. Planificatorii spațiali și planificatorii din transport vor explora noi modele pentru mobilitate locală și regională, ca un serviciu, și vor coopera pentru accesul multimodal și ecologic la centrele urbane.

### **Agenda Urbană pentru UE (Pactul de la Amsterdam, 2016)**

Principalele obiective ale Agendei Urbane, menționate în Pactul de la Amsterdam sunt:

- urmărește să realizeze întregul potențial și contribuția zonelor urbane la realizarea obiectivelor Uniunii și a priorităților naționale aferente, respectând pe deplin principiile și competențele subsidiarității și proporționalității.
- se străduiește să stabilească o abordare integrată și coordonată mai eficientă a politicilor și legislației UE cu impact potențial asupra zonelor urbane și, de asemenea, să contribuie

la coeziunea teritorială prin reducerea disparităților socio-economice observate în zonele urbane și în regiuni.

- se străduiește să implice autoritățile urbane în conceperea politicilor, să le mobilizeze pentru implementarea politicilor UE și să consolideze dimensiunea urbană în aceste politici. Își propune să permită autorităților urbane să lucreze într-un mod mai sistematic și mai coerent pentru atingerea obiectivelor generale, prin identificarea și sprijinirea eforturilor de a depăși obstacolele inutile în politica UE. Mai mult decât atât, va contribui la realizarea unei politici UE mai prietenoasă cu mediul urban, mai eficace și mai eficientă.
- nu va crea noi surse de finanțare ale UE, sarcini administrative inutile și nici nu va afecta distribuția actuală a competențelor legale și structurilor de lucru și luare a deciziilor și nu va transfera competențele la nivelul UE.

În cadrul Agendei Urbane pentru UE au fost identificate următoarele parteneriate tematice, fiecare dintre acestea elaborând planuri de acțiune care urmăresc îmbunătățirea legislației, instrumente de finanțare și împărtășirea cunoștințelor prin diferite acțiuni, pentru a contribui la obiectivele pe termen lung ale Uniunii de creștere durabilă și coeziune socială, economică și teritorială:

1. Calitatea aerului
2. Incluziunea migranților și refugiaților
3. Sărăcie urbană
4. Locuri de muncă și abilități în economia locală
5. Economia circulară
6. Tranziția digitală
7. Mobilitate urbană
8. Adaptare climatică
9. Tranziția energetică
10. Achiziții publice
11. Utilizarea durabilă a terenului
12. Spații publice sigure
13. Cultură/Patrimoniu cultural

### **Obiectivul de cooperare teritorială europeană (Interreg) pentru perioada 2021-2027**

În cadrul obiectivului de cooperare teritorială europeană (Interreg), Fondul European de Dezvoltare Regională și, după caz, instrumentele de finanțare externă ale Uniunii sprijină următoarele cinci componente:

1. componenta 1 - *cooperarea transfrontalieră între regiunile limitrofe pentru a promova dezvoltarea regională integrată (se concentrează asupra frontierelor terestre) și cuprinde: cooperarea transfrontalieră internă și cooperarea transfrontalieră externă (cu beneficiari ai Instrumentului de asistență pentru preaderare (IPA), țări partenere sprijinite de Instrumentul de vecinătate, dezvoltare și cooperare internațională (IVDCI) și Federația Rusă);*
2. componenta 2 - *cooperarea transnațională și cooperarea maritimă pe teritorii transnaționale vaste sau în jurul bazinelor maritime naționale, cu implicarea partenerilor regionali și locali ai programelor din statele membre, din țările terțe și din țările partenere, precum și din Groenlanda, în vederea atingerii unui grad mai înalt de integrare teritorială;*
3. componenta 3 - *cooperarea între regiunile ultraperiferice și între acestea și țări terțe învecinate, țări partenere sau alte teritorii sau țări și teritorii de peste mări (TTPM), pentru a le facilita integrarea regională în vecinătate;*
4. componenta 4 - *cooperarea interregională pentru a spori eficacitatea politicii de coeziune prin promovarea: schimbului de experiență, a abordărilor inovatoare și a consolidării capacităților în ceea ce privește implementarea programelor Interreg, implementarea programelor din cadrul obiectivului privind investițiile pentru ocuparea forței de muncă și creștere economică, înființarea, funcționarea și utilizarea grupărilor europene de cooperare teritorială, precum și analiza tendințelor de dezvoltare în ceea ce privește obiectivele coeziunii teritoriale;*
5. componenta 5 - *investițiile interregionale pentru inovare prin comercializarea și extinderea proiectelor interregionale de inovare cu potențial de încurajarea a dezvoltării lanțurilor valorice europene (ajută actorii implicați în strategiile de specializare inteligentă).*



Pe lângă faptul că contribuie la cele cinci obiective de politică stabilite pentru 2021-2027, programele ETC vor servi două obiective specifice Interreg, unul de a sprijini *consolidarea capacității instituționale și îmbunătățirea cooperării juridice și administrative („O mai bună guvernare a Interreg”)*, celălalt pentru a aborda probleme specifice de cooperare externă precum siguranța, securitatea, gestionarea trecerii de frontiere și migrația (*„O Europă mai sigură și mai securizată”*).

### **Politica agricolă și de dezvoltare rurală pentru perioada 2021-2027**

Conform regulamentelor propuse în 2018, politica agricolă comună și de dezvoltare rurală vizează îmbunătățirea în continuare a dezvoltării sustenabile a agriculturii, a sectorului alimentar și a zonelor rurale, prin intermediul celor două fonduri Fondul European pentru Garantare Agricolă (FEGA) și Fondul European Agricol pentru Dezvoltare Rurală (FEADR). Acestea contribuie la îndeplinirea următoarelor obiective generale:

- promovarea unui sector agricol inteligent, rezilient și diversificat care garantează securitatea alimentară;
- stimularea îngrijirii mediului și a combaterii schimbărilor climatice și contribuția la îndeplinirea obiectivelor Uniunii legate de mediu și climă;
- consolidarea structurii socioeconomice a zonelor rurale.

Obiectivele generale sunt completate de obiectivul transversal al modernizării sectorului prin stimularea și împărtășirea cunoștințelor, prin promovarea inovării și a digitalizării în agricultură și în zonele rurale și prin încurajarea adoptării acestor măsuri. În regulamentul sunt propuse, de asemenea, următoarele obiective specifice:

- sprijinirea veniturilor fiabile ale fermelor și a rezilienței în întreaga Uniune, în vederea îmbunătățirii securității alimentare;
- îmbunătățirea orientării spre piață și sporirea competitivității, inclusiv punerea unui accent mai puternic asupra cercetării, tehnologiei și digitalizării;
- îmbunătățirea poziției fermierilor în cadrul lanțului valoric;

- contribuirea la energia sustenabilă, precum și la atenuarea schimbărilor climatice și la adaptarea la acestea;
- promovarea dezvoltării sustenabile și a gospodăririi eficiente a unor resurse naturale precum apa, solul și aerul;
- contribuirea la protejarea biodiversității, îmbunătățirea serviciilor ecosistemice și conservarea habitatelor și a peisajelor;
- atragerea tinerilor fermieri și facilitarea dezvoltării întreprinderilor din zonele rurale;
- promovarea ocupării forței de muncă, a creșterii economice, a incluziunii sociale și a dezvoltării locale în zonele rurale, inclusiv a bioeconomiei și a silviculturii sustenabile;
- îmbunătățirea răspunsului dat de agricultura UE exigențelor societale referitoare la hrană și la sănătate, inclusiv la alimentele sigure, hrănitoare și sustenabile, la deșeurile alimentare și la bunăstarea animalelor.

### **Mecanismul pentru Interconectarea Europei (2021-2027)**

Programul Mecanismul pentru Interconectarea Europei are următoarele obiective specifice:

- **În sectorul transporturilor**
  - Să contribuie la dezvoltarea proiectelor de interes comun referitoare la rețele și infrastructuri eficiente și interconectate pentru o mobilitate inteligentă, durabilă și favorabilă incluziunii, în condiții de siguranță și securitate;
  - Să adapteze rețelele TEN-T la nevoile în materie de mobilitate militară.
- **În sectorul energetic**
  - Să contribuie la dezvoltarea de proiecte de interes comun referitoare la o mai bună integrare a pieței interne a energiei, la interoperabilitatea rețelilor transfrontaliere și trans-sectoriale, la facilitarea decarbonizării și securitatea aprovizionării, precum și la facilitarea cooperării transfrontaliere în domeniul energiei din surse regenerabile.

• **În sectorul digital**

- Să contribuie la instalarea unor rețele digitale de foarte mare capacitate și a sistemelor 5G, la sporirea rezilienței și a capacității rețelelor digitale centrale pe teritoriul UE, corelându-le cu teritoriile învecinate, precum și la digitalizarea rețelelor de transport și energie.

De asemenea, prezintă 40 de inițiative concrete privind infrastructura și serviciile de transport de implementat în următorul deceniu. Inițiativele sunt corelate cu următoarele obiective de atins până în anul 2050:

- Eliminarea autoturismelor cu combustibili convenționali din orașe;
- Reducerea în ansamblu cu 60% a emisiilor generate de activitatea de transport.

**Programul Europa Digitală pentru perioada 2021-2027**

Programul are următoarele obiective generale: să sprijine transformarea digitală a economiei și a societății europene și să aducă beneficii cetățenilor și întreprinderilor europene. Programul va consolida capacitățile Europei în domenii-cheie ale tehnologiilor digitale prin implementarea acestora pe scară largă, respectiv va extinde difuzarea și adoptarea acestora în domenii de interes public și de către sectorul privat.

Programul va avea cinci obiective specific și obiective operaționale corespunzătoare:

- Obiectivul specific nr. 1: calculul de înaltă performanță
- Obiectivul specific nr. 2: inteligența artificială
- Obiectivul specific nr. 3: securitatea cibernetică și încrederea
- Obiectivul specific nr. 4: competențele digitale avansate
- Obiectivul specific nr. 5: dezvoltarea, utilizarea optimă a capacităților digitale și interoperabilitatea

### **Politici UE în domeniul energiei până în 2030**

Țintele stabilite pentru 2030 în cadrul politicii energetice sunt:

- *Gaze cu efect de seră* - o reducere de 40% a emisiilor de gaze cu efect de seră comparativ cu nivelurile din 1990;
- *Energii regenerabile* - cel puțin 32% consum de energie regenerabilă, cu o clauză de revizuire ascendentă pentru 2023;
- *Eficiență energetică* - o țintă indicativă pentru o îmbunătățire a eficienței energetice la nivelul UE de cel puțin 32,5%, continuând ținta de 20% pentru 2020;
- *Piața internă de energie* - sprijinirea finalizării pieței interne a energiei prin atingerea țintei de 10% de interconectare a energiei electrice până în 2020, în vederea atingerii a 15% până în 2030;

### **Politica UE în domeniul schimbărilor climatice**

Propune ca și obiectiv pe termen lung (2050) reducerea emisiilor cu 80-95% comparativ cu nivelul din 1990. Strategia UE privind adaptarea la schimbările climatice include măsuri precum: utilizarea unei cantități mai mici de apă, adaptarea regulamentelor privind construcțiile, construcții împotriva inundațiilor, dezvoltarea unor culturi adaptate unor condiții de secetă. Drumul către o economie neutră din punct de vedere climatic necesită acțiuni comune în șapte domenii strategice:

- Eficiență energetică;
- Implementarea de surse regenerabile;
- Mobilitate curată, sigură și conectată;
- Industrie competitivă și economie circulară;
- Infrastructură și interconectări;
- Bio-economie și scurgeri naturale de carbon;
- Captarea și stocarea carbonului pentru a face față emisiilor rămase;

### **Pactul ecologic european (European Green Deal)**

Obiectivele propuse în cadrul acestui pact sunt:

- Sporirea nivelului de ambiție al UE în materie de climă pentru 2030 și 2050;
- Furnizarea de energie curată, sigură și la prețuri abordabile;
- Mobilizarea sectorului industrial pentru o economie curată și circulară;
- Construirea și renovarea clădirilor într-un mod eficient din punct de vedere energetic și din punctul de vedere al utilizării resurselor;
- Accelerarea tranziției către o mobilitate durabilă și inteligentă;
- „De la fermă la consumator”: conceperea unui sistem alimentar echitabil, sănătos și ecologic;
- Conservarea și refacerea ecosistemelor și a biodiversității;
- Reducerea poluării la zero pentru un mediu fără substanțe toxice;
- Mobilizarea cercetării și încurajarea inovării;
- Activarea educației și a formării profesionale.

### **Politica UE în domeniul IMM-urilor**

Pentru următoarea perioadă în cadrul Politicii UE în domeniul IMM-urilor Comisia Europeană va derula noi inițiative care vizează șapte obiective strategice:

#### *1. Să permită IMM-urilor să lucreze într-un mediu juridic și administrativ modern*

- regulile trebuie să fie suficient de flexibile să permită inovația, noi modele de afaceri și transformarea digitală;
- legislația trebuie să evite ca IMM-urile să suporte sarcini administrative disproporționate.

*2. Să realizeze o piață unică prietenoasă cu IMM-urile*

- îmbunătățirea accesului IMM-urilor la informații despre piețe și reglementări;
- să simplifice procedurile administrative necesare pentru operarea transfrontalieră;
- combaterea barierele datorate implementării proaste și neaplicării legislației pieței unice;
- asigurarea faptului că activitatea legislativă națională nu generează noi bariere în calea comerțului;
- adoptarea unor reguli UE care reflectă realitățile unei noi generații de produse în care bunurile, serviciile și tehnologiile digitale funcționează împreună.

*3. Să ajute IMM-urile să se internaționalizeze în afara UE*

- viitoarele acorduri de comerț liber ar trebui să includă un capitol pentru IMM-uri;
- strategia UE de acces la piețe ar trebui să se concentreze pe IMM-uri;
- îmbunătățirea serviciilor UE în domeniul internaționalizării IMM-urilor.

*4. Să sprijine IMM-urile în transformarea lor digitală*

- coordonarea inițiativelor naționale de digitalizare;
- dezvoltarea unui program de digitalizare a Europei;
- întărirea securității cibernetice, stabilirea unor standarde comune pentru infrastructura digitală și creșterea investițiilor în instruirea personalului.

*5. Să sprijine IMM-urile în eforturile lor de inovare*

- întărirea ecosistemelor de cercetare și inovare;
- crearea unui cadru pentru o piață UE prietenoasă cu inovarea, în care guvernele să acționeze ca și clienți care lansează produsele și sistemele inovatoare legate de tranziția energetică, economia circulară, etc.

*6. Să îmbunătățească accesul IMM-urilor la finanțare*

- îmbunătățirea piețelor de capital și a cadrului de reglementare pentru finanțarea IMM-urilor;
- UE ar trebui să încurajeze dezvoltarea de surse alternative de finanțare;
- băncile ar trebui să ia în considerare și elemente calitative atunci când evaluează cererile de creditare pentru IMM-uri.

*7. Să îmbunătățească accesul IMM-urilor la competențe, talente și consultanță externă*

- îmbunătățirea accesului IMM-urilor la o forță de muncă calificată;
- asigurarea accesului antreprenorilor la instrumente care ajută la dezvoltarea abilităților lor pentru asumarea responsabilităților lor sociale;
- reforma pieței muncii.

**O nouă agendă europeană pentru cultură (2018)**

Noua agendă are trei obiective strategice, cu dimensiuni sociale, economice și externe:

1. *Dimensiunea socială* - valorificarea potențialului culturii și al diversității culturale pentru coeziunea și bunăstarea socială;
2. *Dimensiunea economică* - sprijinirea creativității bazate pe cultură în domeniul educației, al inovării, al creării de locuri de muncă și al creșterii;
3. *Dimensiunea externă* - consolidarea relațiilor culturale internaționale.
4. *Acțiuni transversale*
  - Protejarea și valorificarea patrimoniului cultural;
  - Digital4Culture - strategie pentru a valorifica propunerile din domeniul drepturilor de autor, al audiovizualului și al radiodifuziunii.

### **Politica UE în domeniul turismului**

Își propune să mențină Europa pe primul loc ca și destinație și, în același timp, să maximizeze contribuția industriei la creștere și ocupare și să promoveze cooperarea între statele membre UE, în special prin schimbul de bune practici.

În cadrul Comunicării Comisiei Europene ”Europa, destinația turistică nr. 1 la nivel mondial – un nou cadru politic pentru turism în Europa” au fost identificate patru acțiuni prioritare: stimularea competitivității în sectorul turismului european, promovarea dezvoltării unui turism sustenabil, responsabil și de calitate ridicată și consolidarea imaginii Europei ca o colecție de destinații sustenabile și de înaltă calitate.

### **O agendă europeană reînnoită pentru cercetare și inovare – șansa Europei de a-și modela viitorul**

Noua Agendă prezintă o serie de acțiuni concrete care să aprofundeze capacitatea de inovare a Europei și să ofere o prosperitate durabilă. Acțiuni și etape propuse în cadrul Agendei sunt:

- 1. Asigurarea investițiilor publice esențiale și stimularea investițiilor private*
- 2. Adaptarea cadrelor de reglementare la inovare*
- 3. Transformarea Europei într-un lider în inovarea creatoare de piață*
- 4. Stabilirea misiunilor de cercetare și inovare la nivelul întregii UE*
- 5. Sprijinirea diseminării rapide a inovării și a adoptării în întreaga Uniune*
- 6. Investiții în competențe la toate nivelurile și capacitatea universităților europene pentru a deveni mai antreprenoriale și interdisciplinare*

### **Fondul Social European + (FSE+)**

FSE+ sprijină următoarele obiective specifice în domeniile de politică ale ocupării forței de muncă, educației, incluziunii sociale și sănătății, contribuind astfel la obiectivul de politică intitulat „O Europă mai socială prin implementarea Pilonului european al drepturilor sociale” (<https://eur-lex.europa.eu/legal-content/RO/TXT/HTML/?uri=CELEX:52018PC0382&from=EN>):



- *îmbunătățirea accesului la piața muncii* pentru toate persoanele în căutarea unui loc de muncă, în special pentru tineri, șomerii de lungă durată și persoanele inactive, promovarea desfășurării de activități independente și a economiei sociale;
- *modernizarea instituțiilor și a serviciilor pieței muncii* pentru ca acestea să evalueze și să anticipeze necesitățile în materie de competențe, să asigure o asistență promptă și personalizată și să sprijine corelarea cererii și a ofertei, tranzițiile și mobilitatea pe piața muncii;
- *promovarea participării femeilor la piața muncii*, a unui echilibru mai bun între viața profesională și cea privată, inclusiv accesul la servicii de îngrijire a copiilor, a unui mediu de lucru sănătos care să reducă riscurile la adresa sănătății, a adaptării la schimbare a lucrătorilor, a întreprinderilor și a antreprenorilor și a îmbătrânirii active și în condiții bune de sănătate;
- *îmbunătățirea calității, a eficacității și a relevanței pentru piața muncii a sistemelor de educație și formare*, pentru a sprijini dobândirea de competențe-cheie, inclusiv de competențe digitale;
- *promovarea accesului egal la educație și formare de calitate și favorabile incluziunii, precum și a absolvirii acestora*, în special pentru grupurile defavorizate, începând de la educația și îngrijirea copiilor preșcolari, continuând cu educația și formarea generală și profesională și până la învățământul terțiar, precum și educația și învățarea în rândul adulților, inclusiv prin facilitarea mobilității în scop educațional pentru toți;
- *promovarea învățării pe tot parcursul vieții*, în special a oportunităților flexibile de perfecționare și reconversie profesională pentru toți, ținând seama de competențele digitale, anticipând mai bine schimbările și noile cerințe în materie de competențe pe baza nevoilor pieței muncii, facilitând tranzițiile profesionale și încurajând mobilitatea profesională;
- *favorizarea incluziunii active* pentru a promova egalitatea de șanse și participarea activă și a îmbunătăți capacitatea de inserție profesională;

- *promovarea integrării socioeconomice a resortisanților țărilor terțe și a comunităților marginalizate, cum ar fi romii;*
- *creșterea accesului egal și în timp util la servicii de calitate, sustenabile și cu prețuri accesibile;* modernizarea sistemelor de protecție socială, inclusiv promovarea accesului la protecție socială; îmbunătățirea accesibilității, a eficacității și a rezilienței sistemelor de sănătate și a serviciilor de îngrijire pe termen lung;
- *promovarea integrării sociale a persoanelor expuse riscului de sărăcie sau de excluziune socială,* inclusiv a persoanelor celor mai defavorizate și a copiilor;
- *reducerea deprivării materiale prin furnizarea de alimente și/sau asistență materială de bază persoanelor celor mai defavorizate,* inclusiv prin măsuri auxiliare.

#### **Bună guvernanță pentru politica de coeziune. Consolidarea capacității administrative**

Documentul în legătură cu gestionarea politicii de coeziune:

- Sprijinirea capacității administrative se referă la asigurarea structurilor corespunzătoare, a resurselor umane, a sistemelor și instrumentelor necesare, adică asigurarea faptului că responsabilitățile și sarcinile sunt clar atribuite și personalul este motivat și are competențele cerute pentru a gestiona fondurile. De asemenea, instituțiile trebuie să aibă la dispoziție instrumentele corespunzătoare (sisteme IT, manuale, regulamente etc.), care să le facă mai puțin vulnerabile;
- Guvernanța include asigurarea interacțiunii și coordonării cu părțile interesate și responsabilizarea politicianilor și managerilor pentru performanță, protejarea împotriva corupției și a conflictelor de interese și promovarea transparenței.

Acțiuni prioritare propuse în document sunt:

- *Instrumente (toolbox) pentru stimularea capacității;*
- *Instruire și sprijin adaptate;*
- *Proceduri de calitate și parteneriate.*

## 2. CONTEXTUL STRATEGIC NAȚIONAL

### Propuneri arhitectură Programe Operaționale 2021-2027

Conform Acordului de Parteneriat pentru perioada 2021-2027 la nivelul României se propune următoarea arhitectură a programelor operaționale aferente implementării politicii de coeziune la nivel național:

1. Programul Operațional **Dezvoltare Durabilă (PODD)**
2. Programul Operațional **Transport (POT)**
3. Programul Operațional **Creștere Inteligentă, Digitalizare și Instrumente Financiare (POCIDIF)**
4. Programul Operațional **Sănătate (POS)**
5. Programul Operațional **Educație și Ocupare (POEO)**
6. Programul Operațional **Incluziune și Demnitate Socială (POIDS)**
7. Programul Operațional de **Tranziție Justă (POTJ)**
8. Programele Operaționale **Regionale** – implementate la nivel de regiune (**8 POR**)
9. Programul Operațional **Asistență Tehnică (POAT)**

La acestea se vor adăuga la nivel național:

1. Programul Acvacultură și Pescuit (PAP) – finanțat din FEPAM
2. Programul Național Strategic (PNS) – finanțat din FEADR
3. Programul Interreg Next România – Republica Moldova
4. Programul Național Fondul azil, migrație și integrare
5. Programul Național Fondul securitate internă
6. Programul Național Instrumentul pentru gestionarea frontierelor și vizelor

Legătura dintre propunerile naționale și cele cinci obiective de politică ale Politicii de coeziune stabilite la nivelul UE pentru perioada 2021-2027 e prezentată în tabelul de mai jos:

Domeniu	Obiectiv specific	Priorități de investiții naționale/regionale
<b>OP 1 – O Europă mai inteligentă, prin promovarea unei transformări economice inovatoare și inteligente</b>		
<b>Cercetare – dezvoltare și inovare</b>	Dezvoltarea capacităților de cercetare, dezvoltare și inovare, atât în organizațiile de cercetare (institute de cercetare și institute de învățământ superior), cât și în întreprinderi	<i>Creșterea capacității organizațiilor CDI românești de a se integra în Spațiul European de Cercetare, creșterea participării românești la programele europene, precum și parteneriate și proiecte de cooperare interregionale și internaționale, aliniate domeniilor RIS3.</i>
		<i>Crearea unui sistem atractiv de inovare în economie, pentru toate tipurile de inovare, prin creșterea gradului de colaborare dintre organizațiile CDI și întreprinderi la nivel național și regional, inclusiv prin investiții în infrastructurile proprii ale organizațiilor de CDI/ întreprinderilor din domenii de specializare inteligentă, pentru a dezvolta nișe de specializare inteligentă la nivel național.</i>
		<i>Îmbunătățirea procesului de transfer tehnologic de la organizațiile de CDI către IMM-uri prin consolidarea capacității CDI, inclusiv a întreprinderilor și promovarea colaborării între Institutele Naționale CDI/ institute de învățământ superior și mediul de afaceri (pentru trecerea de la idee la piață), dar și între întreprinderile mari și IMM-uri, precum și prin crearea/dezvoltarea structurilor de transfer tehnologic și serviciilor.</i>
		<i>Continuarea dezvoltării și utilizării de infrastructuri mari CDI, de relevanță la nivel european și global, ca instrumente pentru transfer tehnologic.</i>

		<p><i>Dezvoltarea oportunităților de afaceri prin utilizarea rezultatelor din cercetare și creșterea numărului de întreprinderi inovatoare, creșterea numărului de cercetători și investiții pentru trecerea de la concept la produs, sprijinirea dezvoltării și utilizării clusterelor cu accent pe exploatarea inovativă și completarea verigilor lipsă din cadrul lanțului de valoare.</i></p>
		<p><i>Creșterea succesului și performanței proiectelor de CDI prin identificarea mix-ului de intervenții, a necesarului de formare asociat specializărilor inteligente și dezvoltarea capacităților administrativ.</i></p>
		<p><i>Susținerea implementării mecanismelor de economie circulară în companiile românești.</i></p>
<p><b>Digitalizare</b></p>	<p>Utilizarea digitalizării, în beneficiul cetățenilor, al companiilor și al guvernelor</p>	<p><i>Creșterea gradului de digitalizare al proceselor, produselor și serviciilor publice prin continuarea digitalizării proceselor și serviciilor publice aferente infrastructurilor critice (cum ar fi fiscalitate, pensii), evenimentelor de viață (EV) rămase neacoperite din perioada 2014-2020 ș.a., asigurarea interoperabilității și a securității cibernetice, precum și prin creșterea gradului de digitalizare în domeniile educație, cultură și ocupare.</i></p> <p><i>Digitalizarea în educație prin creșterea gradului de digitalizare în domeniu, atât în ceea ce privește evenimentele de viață aferente, cât și în ceea ce privește utilizarea digitalizării ca instrument pentru învățare și creștere a gradului de cultură.</i></p> <p><i>Îmbunătățirea procesului guvernamental de luare a deciziilor prin sisteme și soluții informatice complexe prin ameliorarea cadrului de interoperabilitate la nivelul serviciilor publice.</i></p>

		<p><i>Digitalizarea administrației și serviciilor publice la nivel local (siguranța publică, servicii și utilități publice, monitorizare energie, mediu, iluminat public, sisteme GIS - intervenții de tip smart-city).</i></p> <p><i>Transformarea digitală a companiilor prin adoptarea tehnologiilor și instrumentelor digitale care conduc noi modele de afaceri, sprijin pentru dezvoltarea Hub-urilor Inovative Digitale (DIH).</i></p> <p><i>Digitalizarea în învățământul preuniversitar, profesional și tehnic/dual și universitar prin crearea și dezvoltarea unor platforme digitale, baze de date și biblioteci virtuale pentru studenți, live streaming, etc.</i></p>
<b>IMM-uri</b>	<p>Impulsionarea creșterii și competitivității IMM-urilor</p>	<p><i>Introducerea investițiilor tehnologice (inclusiv tehnologii IT&amp;C, IoT, automatizare, robotică, inteligență artificială), a investițiilor pentru servicii și echipamente necesare pentru transformarea digitală a IMM-urilor, precum și susținerea la nivel regional a Hub-urilor Inovative Digitale.</i></p> <p><i>Suport pentru dezvoltarea și implementarea de noi modele de afaceri pentru IMM-uri, în special pentru internaționalizare, sprijinirea clusterelor, sprijin pentru crearea de noi întreprinderi și trecerea de la stadiul de start-up la cel de scale-up.</i></p> <p><i>Stimularea accesului la finanțare al IMM-urilor prin utilizarea Instrumentelor Financiare.</i></p>
<b>Cercetarea medicală</b>	<p>Intervenții în cercetarea din domeniul medical</p>	<p><i>Acțiuni dedicate cercetării și/sau utilizării clinice: ex. producție de plasmă sau derivate, producție de vaccinuri</i></p> <p><i>Cercetare în domeniul bolilor transmisibile/ netransmisibile (ex. combaterea cancerului).</i></p> <p><i>Realizarea unei infrastructuri de cercetare-dezvoltare în domeniul genomicii.</i></p>

<b>Digitalizarea în medicină</b>	Intervenții pentru digitalizare în domeniul medical	<i>Refacere și modernizare sistem informatic (CNAS), Observatorul național pentru date în sănătate, soluții digitale în infrastructura din sănătate (ex.: digitizare internă și externă a instituțiilor medicale), uniformizarea fluxurilor informaționale.</i>
<b>OP 2 – O Europă mai verde</b>		
<b>Energie</b>	Eficiență energetică	<i>Sprijinirea marilor întreprinderi, respectiv a IMM-urilor, în acțiunile de îmbunătățire a eficienței lor energetice, prin proiecte demonstrative și de eficiență energetică în IMM-uri și măsuri de sprijin adiacente și proiecte de eficiență energetică în întreprinderile mari și măsuri de sprijin adiacente.</i>
		<i>Îmbunătățirea eficienței energetice în clădiri publice și rezidențiale, inclusiv prin utilizarea unor surse alternative de energie, precum și consolidarea clădirilor, în funcție de riscurile identificate.</i>
	<i>Îmbunătățirea eficienței energetice în domeniul încălzirii centralizate pe baza de combustibili alternativi/SACET de condominiu.</i>	
	Sisteme și rețele inteligente de energie	<p><i>Promovarea utilizării de echipamente și sisteme inteligente pentru asigurarea calității energiei electrice.</i></p> <p><i>Implementarea de soluții digitale pentru localizarea/ izolarea defectelor și realimentarea cu energie în mediul rural și urban.</i></p> <p><i>Măsuri de creștere a adecvanței SEN prin investiții în soluții de flexibilitate.</i></p> <p><i>Implementarea de soluții privind stocarea energiei “behind the meter”.</i></p>

<p><b>Apă și apă uzată</b></p>	<p>Apă și apă uzată</p>	<p><i>Construirea și reabilitarea rețelelor de canalizare și construirea/reabilitarea/modernizare (treaptă terțiară) a stațiilor de epurare a apelor uzate care asigură colectarea și epurarea încărcării organice biodegradabile în aglomerări mai mari de 2.000 i.e., inclusiv soluții pentru un management adecvat pentru tratarea nămolurilor rezultat în cadrul procesului de epurare a apelor uzate; sisteme individuale adecvate de tratare a apelor uzate pot fi finanțate, în cadrul proiectelor regionale integrate de apă uzată, ca soluții tehnice aplicate punctual și justificat, la nivelul anumitor aglomerări, ulterior stabilirii și implementării cadrului legal și metodologic de către autoritățile responsabile la nivel național.</i></p> <p><i>Construirea și reabilitarea de sisteme de captare și aducțiune, stații de tratare, rețele de transport și distribuire a apei destinate consumului uman în contextul proiectelor integrate de apă și apă uzată.</i></p> <p><i>Măsuri necesare pentru eficientizarea proiectelor și sustenabilitatea investițiilor (automatizări, SCADA, GIS, contorizări, măsuri privind implementarea managementului activelor, etc.).</i></p> <p><i>Pregătirea și gestionarea proiectelor de investiții de apă și apă uzată.</i></p> <p><i>Consolidarea capacității actorilor implicați în sector.</i></p>
<p><b>Managementul deșeurilor</b></p>	<p>Economie circulară</p>	<p><i>Investiții în extinderea sistemelor de colectare separată atât în ceea ce privește colectarea din poartă în poartă a deșeurile reciclabile și a biodeșeurile, dar și colectarea deșeurile textile și deșeurile periculoase menajere (echipamente mobile de colectare, mașini pentru colectarea separată, infrastructura suport pentru colectarea,</i></p>



		<p><i>transportul deșeurilor și stocarea temporară, inclusiv centre de colectare prin aport voluntar).</i></p> <p><i>Investiții privind valorificarea materiala a deșeurilor (stații de sortare, stații de compostare și instalații de digestie anaerobă).</i></p> <p><i>Investiții privind instalații de tratare a deșeurilor reziduale, inclusiv îmbunătățirea instalațiilor TMB existente.</i></p> <p><i>Investiții individuale suplimentare pentru închiderea depozitelor de deșeuri neconforme.</i></p> <p><i>Întărirea capacității instituționale a actorilor din sector (MMAP, ANPM, UAT, ADI-uri, ANRSC) în vederea accelerării tranziției spre economia circulară.</i></p>
<p><b>Biodiversitate</b></p>	<p>Biodiversitate</p>	<p><i>Îmbunătățirea accesului administratorilor/custozilor siturilor Natura 2000 la servicii de asistență tehnică specializată pentru elaborarea sau revizuirea Planurilor de management a siturilor Natura 2000/Planuri de acțiune pentru specii, pentru toate tipurile de habitate (inclusiv cele din mediu marin), prioritate la finanțare având planurile de management ale siturilor aflate în arealul proiectelor de infrastructură.</i></p> <p><i>Menținerea/îmbunătățirea stării de conservare a speciilor și habitatelor prin măsuri de conservare specifice prevăzute în planurile de management al siturilor Natura 2000, planuri de acțiune pentru specii și, după caz, a ecosistemelor degradate și a serviciilor furnizate în afara ariilor naturale protejate.</i></p> <p><i>Facilitarea accesului autorităților și entităților cu rol în managementul biodiversității la servicii de asistență tehnică, cercetare și echipamente pentru îmbunătățirea nivelului de cunoaștere a biodiversității și a ecosistemelor (ex. realizarea</i></p>

		<i>de studii științifice) și consolidarea capacității de management al rețelei Natura 2000 și al altor arii naturale protejate de interes național.</i>
<b>Poluarea aerului</b>	Calitatea aerului	<i>Dotarea Rețelei Naționale de Monitorizare a Calității Aerului cu echipamente noi, prin înlocuirea sau actualizarea echipamentelor existente de măsurare a poluanților uzate din punct de vedere moral și tehnic, astfel încât să se continue conformarea cu cerințele de asigurare și controlul calității datelor și de raportare a RO la CE, conform prevederilor directivelor europene.</i>
<b>Riscuri</b>	Managementul riscurilor	<i>Amenajarea complexă a bazinelor hidrografice prin utilizarea infrastructurii verzi sau prin adaptarea, construirea ori reabilitarea infrastructurii existente de gospodărire a apelor și îmbunătățiri funciare adaptate la noile practici UE, inclusiv cele privind asigurarea conectivității laterale și/sau transversale a râului.</i>
		<i>Dezvoltarea infrastructurii de monitorizare, avertizare și alarmare a fenomenelor hidro-meteorologice severe (inundații și secetă) pentru evaluarea și gestionarea durabilă a resurselor naturale, inclusiv activități în scopul conștientizării publice.</i>
		<i>Consolidarea capacității administrative pentru asigurarea implementării directivelor europene în domeniu.</i>
		<i>Continuarea măsurilor de limitare a efectelor negative ale eroziunii costiere.</i>
		<i>Sprijinirea măsurilor pentru sistemul de gestionare a riscurilor, inclusiv creșterea rezilienței la nivel național și adaptarea continuă la realitatea operațională.</i>
<b>Poluarea solurilor</b>	Situri contaminate	<i>Sprijinirea procesului de inventariere și investigare preliminară și detaliată a siturilor Potențial contaminate, (în</i>

		<p><i>principal prin dezvoltarea unei baze de date și a unei platforme GIS care să permită actualizarea permanentă.</i></p> <p><i>Remedierea siturilor contaminate orfane aflate în proprietatea autorităților publice sau puse la dispoziția acestora de către proprietar, asigurarea calității factorilor de mediu, în vederea protejării sănătății umane și mediului, inclusiv monitorizare postremediere a acestora..</i></p>
<b>Spații urbane degradate</b>	Regenerare urbană	<p><i>Regenerarea spațiilor urbane degradate prin investiții în infrastructura verde în zonele urbane și/sau reconversia funcțională a acestora .</i></p>
<b>Transporturi</b>	Mobilitate urbană	<p><i>Dezvoltarea infrastructurii urbane curate (infrastructuri de transport, ciclism, material rulant, combustibili alternativi).</i></p> <p><i>Dezvoltarea unor culoare de mobilitate.</i></p> <p><i>Realizarea de infrastructuri specifice pentru combustibili alternativi .</i></p> <p><i>Dezvoltarea și modernizarea rețelei de transport public de metrou în regiunea București Ilfov.</i></p> <p><i>Dezvoltarea transportului metropolitan precum și îmbunătățirea calității serviciilor pe calea ferată prin asigurarea unor mijloace de transport ecologice pentru transportul călătorilor, precum și infrastructură pentru transportul public, sisteme inteligente de transport pentru transport public, ciclism și infrastructură de transport pietonal, dezvoltarea și optimizarea sistemelor de transport public, inclusiv: modernizarea, extinderea liniilor de tramvai, achiziționare, modernizare material rulant (tramvaie), achiziționare troleibuze, autobuze, modernizare, echipare depou, e-ticketing.</i></p>

<b>Acvacultură</b>	Pescuit și acvacultură	<i>Sprijinirea activităților de pescuit durabile din punct de vedere economic, social și al mediului.</i>
		<i>Promovarea activităților sustenabile de acvacultură.</i>
		<i>Promovarea marketingului, calității și valorii adăugate a produselor din pescuit și din acvacultură, precum și procesarea acestor produse.</i>
<b>OP 3 – O Europă mai conectată prin creșterea mobilității și conectivitatea TIC regională</b>		
<b>Conectivitate</b>	Dezvoltarea infrastructurii de transport, în special pe rețeaua principală, precum și conexiunea regiunilor la rețeaua TEN-T prin realizarea variantelor ocolitoare și a racordurilor lipsă, care va permite o mai bună interconectare a regiunilor, dar și a României cu alte State Membre	<i>Creșterea accesibilității regiunilor și populației prin construcția/modernizarea rețelei rutiere și feroviare, la standarde europene, în special la nivelul rețelei TEN-T.</i>
		<i>Finalizarea tronsoanelor rutiere inițiate anterior și continuarea investițiilor în dezvoltarea rețelei TEN-T centrale și globale pentru asigurarea accesibilității la piețele internaționale.</i>
		<i>Reabilitarea și modernizarea drumurilor naționale care asigură conectivitatea zonelor cu o accesibilitate redusă.</i>
		<i>Realizarea de legături rutiere secundare reabilite și noi construite către rețeaua rutieră și nodurile TEN-T (drumuri județene), inclusiv de tip descărcări autostradă.</i>
		<i>Îmbunătățirea sistemului de management al infrastructurii rutiere și a condițiilor de siguranță.</i>
		<i>Finalizarea investițiilor inițiate pe tronsoanele feroviare care asigură conectivitatea cu piețele internaționale, în coordonare cu proiectele propuse spre finanțare în CEF, îmbunătățirea condițiilor de management și control al traficului feroviar; implementarea unui mixt de măsuri de reformă și optimizare a serviciilor.</i>
		<i>Creșterea atractivității transportului naval prin îmbunătățirea condițiilor de navigație prin investiții în infrastructura portuară și prin investiții în căi navigabile.</i>

		<i>Creșterea atractivității transportului intermodal pentru atragerea unui volum crescut de mărfuri manipulat în terminale intermodale (inclusiv în porturi).</i>
<b>OP 4 – O Europă mai socială prin implementarea Pilonului european al drepturilor sociale</b>		
<b>Educație</b>	Educație	<i>Investiții pentru îmbunătățirea accesibilității, calității și caracterului abordabil, din punctul de vedere al costurilor, ale educației și îngrijirii copiilor preșcolari, inclusiv ale infrastructurii aferente.</i>
		<i>Investiții pentru a preveni abandonul școlar timpuriu, prin introducerea: unei abordări centrate pe elev, pentru copiii expuși acestui risc, a unor programe „A doua șansă”, flexibile, dar și a unor servicii relevante de consiliere și orientare profesională, concomitent cu îmbunătățirea competențelor cadrelor didactice, astfel încât să poată să acorde atenția necesară copiilor din grupurile vulnerabile/dezavantajate.</i>
		<i>Investiții pentru a ameliora calitatea educației și formării profesionale, astfel încât să se adapteze evoluțiilor înregistrate pe piața forței de muncă, inclusiv formările necesare și furnizarea de echipamente specifice.</i>
		<i>Investiții pentru a sprijini dezvoltarea unor metode și tehnici de predare inovatoare și eficiente</i>
	Infrastructura educațională	<i>Îmbunătățirea accesului la educație prin construire/reabilitare/modernizare/dotare pentru toate tipurile de instituții de educație (preșcolar, învățământ primar, secundar, terțiar centre de educație și formare profesională/învățământ dual, etc.).</i>
<b>Ocupare</b>	Accesul pe piața muncii	<i>Integrarea tinerilor pe piața muncii</i>
		<i>Asigurarea accesului la ocupare pentru categoriile vulnerabile, inclusiv creșterea ocupării femeilor.</i>

		<p><i>Dezvoltarea culturii antreprenoriale, sprijinirea antreprenoriatului și a economiei sociale.</i></p> <p><i>Dezvoltarea mecanismelor de anticipare a competențelor și de monitorizare a politicilor active de ocupare.</i></p> <p><i>Dezvoltarea dialogului social și implicarea partenerilor sociali în implementarea politicilor de ocupare, inclusiv prin creșterea capacității acestora.</i></p> <p><i>Asigurarea unui mediu de lucru sigur și sănătos și promovarea îmbătrânirii active.</i></p> <p><i>Creșterea participării la învățarea pe parcursul întregii vieți pentru asigurarea tranzițiilor pe piața muncii și a mobilității profesionale a angajaților.</i></p>
<p><b>Sănătate</b></p>	<p>Sănătate</p>	<p><i>Investiții pentru construirea spitalelor regionale și infrastructuri spitalicești noi cu impact teritorial, inclusiv: implementarea planului de tranziție, acțiuni de instituționalizare/bugetare a spitalelor regionale, acțiuni de operaționalizare a spitalelor regionale, elaborarea și implementarea planului de formare a personalului.</i></p> <p><i>Dotarea și/sau modernizarea infrastructurii: cabinetelor medicilor de familie, a centrelor/compartimentelor unde se furnizează servicii de asistență medicală comunitară, în care se furnizează servicii de asistență medicală școlară, inclusiv servicii de asistență stomatologică.</i></p> <p><i>Dotarea/ extinderea/ modernizarea/ reabilitarea infrastructurii publice: a unităților sanitare/altor structuri publice care desfășoară activități medicale de tip ambulatoriu, a centrelor regionale de screening (ex. cancer mamar, cancer colorectal, cancer col uterin, etc.).</i></p> <p><i>Dezvoltarea de instrumente de suport care să faciliteze creșterea accesibilității și eficacității serviciilor de asistență medicală primară și integrarea cu serviciile de asistență medicală comunitară.</i></p>

		<p><i>Servicii de rehabilitare, paliative și îngrijiri pe termen lung adaptate fenomenului demografic de îmbătrânire a populației și profilului epidemiologic al morbidității.</i></p> <p><i>Investiții în infrastructură și servicii care vizează: unitățile sanitare dedicate serviciilor esențiale pentru afecțiuni complexe; structurile sanitare care au atribuții în prevenirea, controlul, diagnosticul și supravegherea bolilor transmisibile, inclusiv în epidemii, pandemii, controlul și supravegherea infecțiilor asociate actului medical și a celor implicate în sănătatea publică; sistemul național de transfuzii, inclusiv a infrastructurii de testare a sângelui și/sau procesare a plasmei.</i></p> <p><i>Implementarea de programe de screening populațional/ diagnosticare și tratament al stadiilor incipiente în special pentru persoane aparținând grupurilor vulnerabile.</i></p> <p><i>Măsuri privind diagnosticarea precoce și/sau tratament, precum și creșterea capacității de îngrijire medicală a pacientului critic prenatal/ neonatal/ postneonatal.</i></p> <p><i>Măsuri destinate controlului infecțiilor asociate actului medical</i></p> <p><i>Măsuri destinate creșterii eficacității serviciilor de laborator.</i></p>
<p><b>Incluziune socială</b></p>	<p>Sprijinirea incluziunii și promovarea dreptului la demnitate socială</p>	<p><i>Acoperirea nevoii de servicii sociale primare în mediul rural (rețele de asistenți sociali, servicii sociale pentru îngrijirea persoanelor vârstnice, rețea de asistență medicală comunitară).</i></p> <p><i>Extinderea rețelei de servicii de îngrijire de zi (inclusiv servicii de recuperare și respiro pentru copiii cu dezabilități), pentru copiii aflați în risc de separare de familii și pentru persoanele adulte cu dezabilități.</i></p>



		<p><i>Creșterea capacității serviciilor de îngrijire a persoanelor vârstnice la domiciliu pentru mediul urban, centrelor de găzduire și de integrare pentru migranți, serviciilor pentru victimele violenței domestice și ale traficului de persoane.</i></p> <p><i>Dezvoltarea unei rețele de suport pentru persoanele vârstnice izolate/fără susținători legali și dezvoltarea de programe de voluntariat la nivel local.</i></p> <p><i>Sprijinirea autorităților locale pentru clarificarea situației juridice a așezărilor informale, pentru diagnoza socială în cadrul comunității și pentru nevoia de locuire în cazul calamităților și pentru punerea în aplicare a strategiilor DLRC.</i></p> <p><i>Dezvoltarea rețelei de servicii pentru persoanele cu adicții și persoanele fără adăpost, pentru sprijinirea persoanelor post-detenție, de suport pentru încadrarea persoanelor cu dezabilități, de servicii mobile de recuperare pentru persoanele cu dezabilități.</i></p> <p><i>Crearea serviciilor de suport pentru asistarea deciziei pentru persoanele cu capacitate restrânsă de exercițiu.</i></p> <p><i>Sprijinirea persoanelor cu dezabilități în accesarea echipamentelor și tehnologiilor asistive, a familiilor monoparentale, a participării copiilor școlari în tabere de creație/sportive.</i></p> <p><i>Consilierea și orientarea tinerilor în proces de dezinstituționalizare și a copiilor cu probleme legate de comportament.</i></p> <p><i>Asigurarea de ajutor material sub forma de alimente, produse igiena, pachet pentru copil și masă caldă pentru persoanele dezavantajate.</i></p>
--	--	--



		<p><i>Creșterea calității serviciilor sociale prin asigurarea specializării/ perfecționării specialiștilor din domeniul social.</i></p> <p><i>Dezvoltarea infrastructurii de locuințe sociale în mediul urban.</i></p> <p><i>Dezvoltarea infrastructurii de servicii de recuperare pentru veterani.</i></p> <p><i>Dezvoltarea unei infrastructuri specifice pentru protejarea memoriei victimelor Holocaustului și promovarea nondiscriminării.</i></p>
<p><b>OP 5 – O Europă mai aproape de cetățeni prin promovarea dezvoltării durabile și integrate a zonelor urbane, rurale și de coastă și a inițiativelor locale</b></p>		
<p><b>Dezvoltare urbană</b></p>	<p><b>Dezvoltare urbană integrată</b></p>	<p><i>Investiții în municipiile reședință de județ, inclusiv zonele funcționale, cu scopul de a consolida capacitatea de planificare și coordonare pentru gestionarea investițiilor urbane integrate, pentru a genera creștere economică, inovare și productivitate, precum și pentru a asigura accesul la noi locuri de muncă și servicii publice de bază la nivel local, în linie cu potențialul de creștere al acestora și în baza unei abordări personalizate.</i></p>
		<p><i>Investiții în zonele urbane de mici dimensiuni (municipii și orașe), inclusiv zonele funcționale, pentru asigurarea unui standard de viață minim acceptabil pentru toți cetățenii și creșterea rezilienței și potențialului de dezvoltare a acestora.</i></p>
		<p><i>Investiții în regenerarea fizică și securitatea spațiilor publice urbane .</i></p>
<p><b>Patrimoniu și turism</b></p>	<p><b>Investiții în</b></p>	<p><i>Investiții în infrastructura turistică, inclusiv în noi tehnologii, dezvoltarea unei rețele de destinații turistice competitive, precum și creșterea calității serviciilor.</i></p>

STRATEGIA DE DEZVOLTARE LOCALĂ A COMUNEI ARSURA PENTRU PERIOADA 2021-2027

	<b>patrimoniul cultural, natural și turism</b>	<i>Investiții de conservare și restaurare a patrimoniului cultural (cetăți medievale, mănăstiri și biserici, centre etnografice, monumente arheologice, case memoriale, alte măsuri de recunoaștere a valorilor naționale, etc.).</i>
<b>Dezvoltare teritorială integrată</b>	Dezvoltare teritorială integrată	<i>Continuarea implementării Strategiei Integrate de Dezvoltare Durabilă a ITI Delta Dunării și implementarea Strategiei ITI Valea Jiului.</i>
		<i>Finanțarea strategiilor DLRC pentru comunități urbane cu peste 20.000 de locuitori.</i>

UAT Comuna Arsura

### 3. CONTEXTUL REGIONAL

**Planul de Dezvoltare Regională Nord-Est 2021-2027** se afla la momentul elaborării prezentei strategii în etapa de pregătire, fiind disponibile versiuni de lucru ale analizei economico-sociale, analizelor SWOT și strategiei de dezvoltare regională (mai 2020).

Viziunea dezvoltare a regiunii (versiunea draft a strategiei din luna mai 2020) este: **Regiunea Nord-Est va fi un spațiu competitiv, durabil și incluziv, unde îți vei dori să locuiești, să lucrezi și să investești.** Obiectivul general este: **Derularea în regiune a unei dezvoltări echilibrate printr-un proces de creștere economică durabil, favorabil incluziunii sociale, care să conducă la creșterea standardului de viață și reducerea decalajelor de dezvoltare intra și inter regionale.**

Astfel, pare să existe o coerență la nivelul planificării regionale, în contextul în care viziunea formulată în **Planul de Dezvoltare Regională (PDR Nord-Est) pentru perioada 2014-2020** (care este în vigoare până la momentul actualizării următorului document strategic regional), este următoarea: *În anul 2022 Regiunea Nord-Est va fi un loc mai atractiv pentru a investi, a lucra și a locui!*

Prioritățile și obiectivele specifice ale regiunii, conform versiunii draft (mai 2020) a strategiei de dezvoltare regională Nord-Est 2021-2027 sunt:

*P.1. Dezvoltarea unei economii competitive:*

O.S. 1.1. Stimularea capacităților de inovare-cercetare și promovarea adoptării tehnologiilor avansate

O.S. 1.2. Sprijinirea înființării de noi firme, competitive și sustenabile, în domenii de interes local și regional

O.S. 1.3. Îmbunătățirea competitivității firmelor prin creșterea productivității în domenii cu valoare adăugată

O.S. 1.4. Îmbunătățirea competitivității prin creșterea accesului la serviciile tehnologiei informației și comunicațiilor

O.S. 1.5. Creșterea competitivității și sustenabilității industriilor culturale și creative

O.S. 1.6. Creșterea competitivității economice în mediul rural

O.S. 1.7. Sprijinirea valorificării potențialului turistic existent

*P.2. Dezvoltarea capitalului uman:*

O.S. 2.1. Creșterea ocupării în rândul grupurilor vulnerabile și a tinerilor

O.S. 2.2. Îmbunătățirea accesului și participării la educație și formare de calitate

O.S. 2.3. Creșterea accesului la un act și sistem medical de calitate, eficient, modern

O.S. 2.4. Combaterea sărăciei și promovarea incluziunii sociale prin regenerarea zonelor rurale și urbane aflate în declin

*P.3. Protejarea mediului și optimizarea utilizării resurselor:*

O.S. 3.1. Sprijinirea și promovarea eficienței energetice

O.S. 3.2. Promovarea managementului durabil al apei

O.S. 3.3. Promovarea tranziției către economia circulară

O.S. 3.4. Promovarea adaptării la schimbările climatice și prevenirea riscurilor

O.S. 3.5. Îmbunătățirea protecției și conservării biodiversității și reducerea poluării

*P.4. Dezvoltarea unei infrastructuri moderne, inteligente, reziliente și durabile*

O.S. 4.1. Creșterea accesibilității, conectivității și siguranței prin realizarea de investiții în infrastructura de transport

O.S. 4.2. Îmbunătățirea accesului la infrastructura de comunicații de mare viteză

O.S. 4.3. Reducerea emisiilor de carbon prin realizarea și implementarea planurilor de mobilitate urbană

O.S. 4.4. Asigurarea condițiilor de dezvoltare în mediul urban, prin realizarea de investiții în infrastructura locală

O.S. 4.5. Asigurarea condițiilor de dezvoltare în mediul rural, prin realizarea de investiții în infrastructura locală

**Strategia de Specializare Inteligentă a regiunii Nord-Est (RIS 3)** stabilește un număr de 6 domenii de specializare inteligentă ale regiunii, respectiv:

- Agro-alimentar
- Textile și noi materiale avansate
- Biotehnologii
- Mediu și Energie
- Tehnologia Informațiilor și Comunicațiilor (IT&C)
- Turism pentru stil de viață sănătos

Prioritățile orizontale pentru specializarea regională sunt:

*P.1. Dezvoltarea competențelor de inovare în rândul noilor generații:*

1.1 Promovarea parteneriatelor între instituțiile de învățământ regionale pentru sincronizarea ofertei de pregătire cu nivelul actual al inovării în domeniile prioritare smart

1.2. Facilitarea schimburilor între elevi, studenți, masteranzi, doctoranzi și firmele inovatoare din sectoarele prioritare smart

1.3 Promovarea parteneriatelor cu instituțiile de învățământ regionale pentru dezvoltarea activităților extrașcolare, promovarea creativității și atitudinii inovative

*P.2. Sprijinirea întreprinderilor inovative din Regiunea Nord-Est:*

2.1. Sprijin pentru transformarea ideilor inovative în idei de afaceri

2.2. Dezvoltarea (crearea, extinderea, dotarea și acreditarea) infrastructurilor de TT și PST și a competențelor personalului propriu acestora pentru a diversifica oferta de servicii de transfer tehnologic și a comercializa rezultatele cercetării

2.3. Sprijin pentru implementarea de către IMM inovative a unor instrumente financiare

2.4. Sprijin pentru implementarea de către IMM și clustere a unor investiții directe pentru dezvoltarea tehnologică, a economiei durabile și incluzive

*P.3 Sprijinirea inițiativelor de clusterizare și internaționalizare*

3.1. Crearea și consolidarea rețelelor de afaceri și a clusterelor regionale

3.2. Promovarea cooperării interregionale (în special Platformele Tematice S3) și internaționalizarea afacerilor

3.3. Atragerea investițiilor străine directe în domenii prioritare smart

## II. Profilul comunității – Prezentarea generală a comunei Arsura

### 1. LOCALIZARE

Coordonatele geografice în care se situează comuna Arsura sunt 46°43'39'' - 46°49'39'' latitudine nordică și 27°58'39'' - 28°04'39'' longitudine estică.



*Sat Arsura, comuna Arsura*

Ca poziționare geografică, comuna Arsura se află în partea de nord-vest a Depresiunii Huși și la marginea de est a Podișului Central Moldovenesc. Comuna are o suprafață de 4.063 ha din care: intravilan – 349 ha și extravilan – 3714 ha, adică 40 km<sup>2</sup> și o populație de 1.875 locuitori. Toți locuitorii sunt români, de religie ortodoxă. Ca unitate administrativ-teritorială rurală de gradul III (sub 3000 de locuitori) are cele patru sate componente Arsura, Pâhnești, Fundătura și Mihail Kogălniceanu între cuestele desprinse din dealul Lohan, cel mai înalt din partea de est a Podișului Moldovenesc. Dealul Lohan orientat pe direcția nord-sud separă Depresiunea Hușilor (situată în partea de est, până la râul Prut) de Valea Crasnei (situată la vest, cu pornire din zona satelor Bunești și Podu Oprii).

Localitatea Arsura se învecinează cu numai puțin de 4 comune:

- la nord – comuna Cozmești, județul Iași;
- la vest – comuna Bunești-Averești, județul Vaslui;
- la sud – comuna Duda Epureni, județul Vaslui;
- la est – comuna Drânceni, județul Vaslui.

Cel mai apropiat centru urban din județul Vaslui este Municipiul Huși, la 18 kilometri, acesta fiind urmat de reședința de județ, orașul Vaslui, la 66 kilometri distanță. O importantă distanță rutieră este și Municipiul Iași centru administrativ al Regiunii Nord-Est la 70 km distanță rutieră și Vama Albița la 15 km distanță rutieră.



## 2. CADRUL NATURAL



### 2.1. Clima

Clima microzonei cercetate este temperat-continentală, așa cum este a întregii zone. În abordarea acestei chestiuni trebuie luate în seamă toate elementele care o pot influența: înălțimea și orientarea formelor de relief, prezența sau lipsa pădurilor etc.

#### 2.1.1. Precipitațiile

Caracterul continental al climei determină într-o mare măsură cantitatea de precipitații. Pe raza comunei Arsura, sursa principală de apă pentru agricultură o reprezintă precipitațiile atmosferice, tocmai de aceea cunoașterea variațiilor cantitative și calitative în timp și spațiu ale acestora are o mare însemnătate practică. Anual cad în medie circa 450-700 mm, dacă ținem cont de “tradiție”, pentru că în ultimii ani schimbarea factorilor de mediu și încălzirea climei a adus mari modificări în repartiția, pe anotimpuri și pe spațiu, a precipitațiilor. Comuna Arsura nu are stație pluviometrică care să înregistreze cantitatea de precipitații în regim de versant, podiș sau deal împădurit.

Variația precipitațiilor depinde mult de curenții de aer, de altitudine, dacă zona este împădurită sau nu, de expunerea versanților, etc. Mai bogate în precipitații au fost totdeauna lunile mai-iunie și noiembrie, cele de iarnă (decembrie-martie). Aceasta tot în mod “tradițional”, fiindcă ultimii ani au dovedit contrariul: lunile mai-iunie sunt secetoase, sfârșitul lui august și începutul lui septembrie cu ploi,



toamna fără precipitații, iar iernile, cel puțin după anul 2000, au fost uscate și călduroase, cu doar câteva zile de ger.

Deteriorarea factorilor de mediu prin poluarea de orice fel, industrializarea, tăierea iresponsabilă a pădurilor, etc., dar și subțierea stratului de ozon, a dus la încălzirea vremii, fenomen atmosferic necontrolat de om. Zăpada poate acoperi solul, în medie cam 90-110 zile/an.

În timpul verilor din ultimii ani este mai secetoasă Valea Prutului decât zona mai înaltă a comunei Arsura. Existența pădurilor din jur atrage ploile și menține un climat răcoros. Secete cumplite au fost în mulți ani ai existenței omului pe aceste meleaguri. La extrema cealaltă au fost anii cu ploii torențiale și debit foarte mare, așa cum s-a întâmplat în anii 1922, 1932, 1941, 1969-1970, 1980, 1994, 2005 – ca să amintim doar câteva cazuri din secolul al XX-lea, nu demult încheiat.

Înregistrăm ani când media precipitațiilor a fost superioară celei calculate pe perioade îndelungate, și invers. Orice schiță de redare a regimului pluviometric nu mai corespunde realității. O diagramă poate fi întocmită doar după date reținute în ultimii 50-70 de ani, fără a consemna și ceea ce s-a întâmplat în ultimii vreo 20 de ani. Ploile cele mai abundente, dar și cu furtuni sunt cele din vest-nord vest, care vin în timpul verii.

### **2.1.2. Temperatura**

Dintre toate elementele climatice, temperatura reprezintă barometrul cel mai important. Având un grad destul de ridicat de variabilitate, ea determină modificarea celorlalte elemente. Căldura sufocantă din lunile de vară se datorează pătrunderii maselor de aer cald și uscat dinspre Africa, prin Asia Mică și estul Bulgariei. Din contra, gerurile aspre, ca acelea din 1928-1929, 1941-1942, 1984-1985, 1995-1966, etc., se datorează extinderii ciclonului de iarnă al Eurasiei spre răsăritul și centrul Europei.

Satele comunei Arsura sunt la adăpost de vânturile puternice și reci din timpul iernii. Vara, din contră, situarea satelor cercetate într-o zonă mai înaltă și apropierea de păduri, dă un grad mai mare de suportabilitate a căldurii pentru localnici.

Diferența de temperatură între nordul și sudul comunei nu poate fi mai mare de 1°C, la fel între temperatura din depresiuni (unde se află temeiul satelor) și cea înregistrată în aceeași localitate, dar pe culmea dealului neîmpădurit și expus Crivățului și curenților reci dinspre nord-est. Deci, latitudinea este ne semnificativă, iar longitudinea nici nu contează pe o distanță de doar r. În raport de formele de relief și de altitudine, deosebim mai multe tipuri de climat: climat de cueste, climat de pante însorite, climat de tranziție (zona teraselor), climat de dealuri înalte și împădurite.

### **2.1.3. Harta microclimatică**

Temperatura depinde mult și de modul de orientare a versanților, spre soare sau nu. Jumătate din numărul parcelor cultivate din comuna Arsura sunt expuse spre sudul însorit, iar cealaltă jumătate spre nord și nord-est. La fel stau lucrurile și cu toate cele patru sate, care au câte o jumătate de localitate cu orientarea spre sud și cealaltă jumătate spre nord-est și est.

Diferența de temperatură medie între lunile de vară, ca de și altfel între cele de iarnă, nu depășesc mai mult de 3-5°C. Între lunile anotimpurilor de tranzit (primăvară, toamnă) diferența de temperatură este, firește, mai mare, de 5-8°C (prin însumarea temperaturilor maxime). Extremele absolute (vară și iarnă, înregistrate în decursul timpului) au dus la amplitudini mari, de 65-70°C (prin însumarea temperaturilor maxime).

Inversiunile termice, adică înregistrarea unor temperaturi mai reci pe vale decât pe interfluvii, sunt fenomene obișnuite de microzonă. Așa se și explică de ce cad brumele mai întâi pe șesuri și pe văile pâraielor, apoi pe înălțimi.

### **2.1.4. Vânturile**

Peste teritoriul comunei Arsura suflă vânturile care bat peste toată Moldova, adică cele din direcțiile nord, nord-vest, est și sud, reprezentând aproape 70% din totalul celor care bat într-un an.

Orientarea interfluviilor și pădurilor din apropierea satelor asigură doar o ușoară schimbare de direcție a vânturilor, o reducere a vitezei acestora și o mai mică expunere a locuitorilor la curenții de aer rece. Cele două jumătăți din fiecare sat având, în raport de orientarea locuințelor, avantaje iarna și dezavantaje vara, și invers.

În general, vânturile care bat dinspre nord antrenează mase de aer mai rece, de origine arctică, aducând gemeri pe timp de iarnă și adiere de vânt răcoros, vara. Vânturile care bat dinspre nord, nord-est și vest au o frecvență de circa 65%, spre deosebire de cele din est și sud-vest care lovesc perpendicular pe direcția de orientare a versanților. Iarna și primăvara, vânturile au viteze mai mari, spre deosebire de vara și toamna când viteza medie este de 3-4m/secundă.

Dinspre nord bate în lunile de iarnă, dar și vara, Crivățul, dinspre sud-vest – Austrul (cu influențe mici), iar din vest și nord-vest, ajunge până aici influența “musonului de vară european”. Primăvara și toamna se intensifică și vânturile din sectorul sudic (în popor se spune: bate vântul din jos, o să aducă ploaie), sud-estic și estic, când se simte o influență active a maselor de aer cald din sud (dinspre tropice) spre nord. Oamenii din zona simt și știu despre acei curenți reci de vale, adică brizele de versant.

#### **2.1.5. Umiditatea și nebulozitatea atmosferică**

Caracterele climei sunt date și de acești parametri: umiditatea și nebulozitatea.

Umiditatea a fost întotdeauna mai mare în lunile aprilie – mai – iunie și, uneori, la sfârșitul lui octombrie și începutul lunii noiembrie. În cazul în care iarna este bogată în zăpadă, atunci și umiditatea este mare, la fel precipitațiile și nebulozitatea. Ca și în cazul temperaturilor, când analizăm umiditatea trebuie să subliniem faptul că în luna decembrie este maximă în 31% din cazuri, de 25% în ianuarie și de 29% în luna februarie, iar de 15% în lunile de tranziție. Vara, umiditatea este minimă în proporție de 38% în luna august și de 23% în luna iulie.

Nebulozitatea atmosferică (cer înnorat, ceață) este minima la sfârșitul verii (august) și maximă la începutul iernii (noiembrie - decembrie).

#### **2.1.6. Alte fenomene atmosferice**

Principalele fenomene, descrise mai sus, li se pot adăuga: ceața, poleiul, viscolul, grindina, chiciura, bruma.

- **Ceața** este un fenomen meteorologic cu o densitate mai mare noaptea și dimineața și mai redusă ziua; cu o frecvență mai mare în sezonul rece și mai redusă în cel cald. Vara apare mai ales după vreo doua-trei zile de ploi răcoroase. În zona comunei Arsura, care este una mai

înaltă, ceața se formează mai cu seamă pe văile pâraielor și peste satele din microdepresiuni, adesea în orele dimineților la sfârșitul toamnei și în lunile de iarnă.

- **Bruma:** Frecvența acestui fenomen meteorologic este maximă în lunile noiembrie, decembrie și martie. Se produce când condițiile meteo-sinoptice permit așa ceva. Atât primăvara, cât mai ales toamna, bruma are efecte negative asupra vegetației, asupra grădinilor de zarzavat, viilor, pomilor fructiferi etc. Pagubele sunt mari și când cad mai devreme (luna septembrie), dar și când devin târzii (sfârșitul lunii aprilie). Bruma și înghețul la sol aduc mari pagube agriculturii în anotimpurile de tranziție, dar mai ales toamna.
- **Ploile și lapovița** – căzute pe teren înghețat sau pe zăpadă bătătorită produc poleiul. Tot în sezonul rece, ninsoarea însoțită de vânt (viscolul) și ceața, cu depunere de chiciură sunt alte fenomene meteorologice specifice zonelor de deal, inclusive cea a comunei Arsura. N-am spus, prin toate acestea, nici o noutate. Totul se încadrează în obișnuit, în firesc și normal.
- **Grindina** însoțește ploile torențiale din sezonul cald. Ea se produce în circa 18% din cazuri într-un câmp anti-ciclonic și în 36% din situații în preajma unui câmp baric depresionar. Aproape că nu este vară fără 3-5 ploi cu grindină. În raport de mărimea bulgărelui de gheață, distrugerile sunt mai mici sau mai mari. Atât oamenii, cât și animalele au de suferit dacă sunt surprinse în câmp deschis, ca să nu mai amintim de distrugerile ce se produc cu această ocazie în culturile de zarzavaturi, tutun, viță de vie, pomi fructiferi etc., dar și peste acoperișurile cu țiglă și azbest.

Un tabel cu maxime și minime ale acestor fenomene devine superfluu, pentru că situația climaterică din ultimii ani le-a răsturnat pe toate. Durata medie a intervalului fără îngheț este de 235-250 de zile/an. De la Stația Meteo Huși, aflăm că înghețul cel mai timpuriu a fost pe 17 septembrie, iar cel mai târziu pe 12 mai. Astea, ca să vorbim despre extreme.

## 2.2. Relieful

Situată în partea de est a județului Vaslui, comuna Arsura, cu teritoriul ei face parte din estul Podișului Central Moldovenesc, având satele așezate la poalele și pe pantele estetice ale ultimului deal înalt – Dealul Lohan.

Relieful microzonei este sută la sută de deal și podiș, dacă analiza o facem raportându-ne la extreme: lunca joasă a Prutului, aflată la 3-5 km spre est și la Dealul Lohanului, de peste 300 m altitudine, care străjuiește trei din cele patru sate ale comunei, spre vest. Dealul Lohan, care își lasă destul de abrupt pantele sale estetice în cele trei sate Pâhnești, Fundătura și Arsura, spre vest, pe culmea sa deschide un platou drept, larg de peste un kilometru, cu sol mai ales eolian (loess și nisip) numai bun pentru viile comunei Arsura și ale fermelor din comuna vecină, Buhnești-Averești. Înclinarea pantelor, orientarea culmilor de deal desprinse din Dealul Lohanului, ba chiar și cursul pâraielor este pe direcția nord-vest sud-est.

În decursul evoluției paleogeologice la care facem referire a fost supusă aceluiași procese, variind doar intensitatea acestora. Ținând cont de ultimul aspect, au rezultat niște caracteristici proprii, în funcție de cum s-a desfășurat procesul de sedimentare a depozitelor geologice, cum s-a produs acțiunea de sculptare a depozitelor, a reliefului, cum s-a format rețeaua hidrografică locală, etc.

În formarea reliefului microzonei (și nu numai) au existat cele două etape: etapa marină – când, în neogen Marea Sarmatică s-a instalat pentru o lungă perioadă de timp la est de Carpați, adică de când partea de sud-vest a platformei ruse s-a scufundat, iar aici au invadat cu apele mările pliocene și miocene. Râurile care veneau dinspre Carpați și cele dinspre platforma rusă umpleau cu sedimente fundul acestei mări, făcând ca linia țărmului să se deplaseze spre sud-est; etapa continentală – de când încep procesele morfosculturale desfășurate pe fundul fostei mări, luând naștere încet-încet un relief nou.

Factorii determinați au fost apele curgătoare, iar după aceea ceilalți factori, apele din zăpezi, vânturile, înghețul și dezghețul, alunecările de teren, cutremurele, acțiunea antropică, etc. Rezultatul acțiunii acestor factori a fost crearea unui relief de podiș, unde, pe văile dintre dealuri, apele curgătoare (pâraiele) și-au creat albiile minore adânci, unele tip ravenă, de unde arareori revarsă în timpul ploilor abundente. Vânturile, dar și alți factori, au făcut să apară depozite din categoria loess-urilor.

Studierea stratigrafică, nu prea complicată, a dus la identificarea depozitelor de natură argiloasă, argilo-nisipoasă și, în unele locuri nisipoase, de grosimi considerabile (ex. Platoul Lohan) dar și straturi de gresii de grosimi mici. Orientarea acestor straturi, depozite și culmi nou formate este pe direcția nord-vest sud-est, ca de altfel și a apelor curgătoare, pâraiele.

### 2.3. Solurile

Chiar dacă este vorba de un spațiu geografic mic, solurile se prezintă într-o gamă variată. Fiindcă microzona este una colinară, de deal și de podiș, putem desprinde lesne un etaj a formelor de relief, cu orientarea spre sud-est, așa cum s-au format în cuaternar Valea Prutului și văile micilor săi afluenți din lateral. O altă caracteristică este etajarea climei, a vegetației și a solurilor, întâlnim cueste, dealuri și terase. Dacă respectăm cât de cât zonarea stratigrafică a lui R. Sevastos,, vom deosebi în structura dealurilor solul brun de pădure, argile (mai ales în ravenele create de torenți), loessul galben, iar pe podișul din partea de vest și nord-vest – soluri nisipoase, căci pe cel din est – domină cernoziomurile și cele argilo-nisipoase.

*Cuestele* (pantile abrupte ale versanților) au rezultat în urma proceselor de versant și nu pot fi confundate cu faliile, chiar dacă, uneori, în raport de structura lor pedologică și sub acțiunea apelor pluviale și subterane pot crea alunecări de teren, așa cum în microzonă există la vest și sud-vest de Pâhnești (Dealul Henciu I, II, Dealul Cimitirului etc.) la sud și sud-vest de Fundătura, la vest de Arsura și de satul Mihail Kogălniceanu.

*Dealurile* – cu denumirile lor locale: Dealul Henciu I și II, Dealul Lohan, Dealul Pribasca (cu pădurea Pribasca), Dealul Tabăra (cu pădurea Tabăra) – la vest și nord de satul Arsura, Dealul Ochiului, Dealul “Soare”, Dealul Lohan (cu pădurea Ușer) – la vest de Pâhnești, Dealul Sitoaia (cu pădurea Sitoaia) de la vest de satul Mihail Kogălniceanu – reprezintă limita de nord-vest a Depresiunii Huși.

În afara Dealului Lohan, cu o altitudine de peste 330 m, celelalte dealuri, mult mai joase, de numai 120-150-175 m, desprinse din el, cu orientarea culmilor spre sud-est, sunt ca niște platouri foarte întinse, întrerupte uneori la distanțe de 1 km de văile nu prea adânci ale pâraielor (3 la număr) din toată comuna. Nu putem admite că în decursul timpului ar fi lipsit deranjamentele tectonice ale straturilor, dar nici nu există falii mai mari de 2-3 m, decât în nord-vestul satului Arsura, în zona “Fântâna bună”. Zona de podiș din partea de est a comunei Arsura este o prelungire a terasei superioare a râului Prut, cu vârsta din cuaternarul inferior și pliocen, fără o certitudine științifică însă. Spunem aceasta deoarece se consideră că terasele până la 100 m își au vârsta începând cu glaciațiunea Rissiană și chiar Wurmiană, cele între 100-150 m s-au format în Mindel, iar cele peste 150 m altitudine, în Gunz. Așa au crezut toți

cercetătorii sus-menționați, în afară de Constantin Brătescu, care a emis alte ipostaze (mai realiste – spunem noi), anume că: solurile fosile s-au format în perioade interglaciare, când viața animalelor a fost posibilă, iar depozitele de loess corespund perioadelor glaciare.

După structura și calitatea lor, solurile microzonei au permis cultivarea, ori plantarea, a tot ce omului îi face trebuință: cereale, vii, livezi, păduri etc.

Solurile microzonei sunt de calitate, aspectul este probat prin recoltele obținute de săteni. Aceasta se datorează conținutului de săruri minerale, în cantități echilibrate parcă în mod intenționat de către cineva, pentru a fi atât cât trebuie pe fiecare treaptă de relief. În decursul timpului, zona a fost aproape în întregime împădurită.

Și astăzi există patru păduri pe versanții abrupti ai dealurilor din vestul localităților: pădurea Ușer (la vest de Pâhnești) – de circa 160 hectare, pădurea Pribasca (la vest de Arsura) – de circa 12 hectare, pădurea Sitoaia (la vest de satul Mihail Kogălniceanu) – de circa 23 hectare și pădurea Tabăra (la nord de Arsura) – de 45 hectare. Dintotdeauna (după reforma din 1864, dar mai ales prin cea de la 1921) în pădurea Sitoaia au fost împroprietărite și câteva zeci de familii din Ghermănești, din comuna vecină. Calitatea solurilor și al pădurilor ar fi două din bogățiile zonei. Pădurea “Tabăra” reprezintă extremitatea sudică a lanțului silvic ce acoperă total dealurile până în marginea de sud a Iașilor.

Pășunile sunt o altă bogăție a solului și cuprind toate terenurile în pantă de la sud și sud-est de Pâhnești și Arsura; de la nord și vest de Fundătura și cele de la sud-est și vest de satul Mihail Kogălniceanu. Oamenii le-au folosit mai tot timpul pentru vitele mari, dar și pentru oi (mai ales terenurile accidentale, ravenele, povârnișurile).

Subsolul microzonei cercetate este bogat în apă potabilă. Oamenii gospodari ai satelor au captat aceste ape în fântâni, cișmele, șipoțele. În satul Arsura există, în cea mai mare parte a localității, conducte cu apă. Rețeaua de conducte a fost construită încă din perioada interbelică, grație a activității neobosite a dr. Nicolae (Alex) Lupu – politicianul. În rest, subsolul comunei nu conține decât foarte puțină piatră, de calitate inferioară. Nu există cariere de nisip, balast etc., zona fiind mai înaltă.



## 2.4. Fauna și flora

Fauna din zona comunei Arsura poate fi prezentată numai respectând zonarea geografică. Trăiește aici, fauna specifică stepei, silvostepi, dar și zonei împădurite.

Pentru zona de câmpie și podiș enumerăm: șoarecele de câmp (*Apodemusagrarius*), șoarecele de stepă (*Sycista subtilis*), popândăul (*Citteluscittelus*), hârciogul (*Criceruscricetus*) și altele. Tot aici întâlnim: iepurele, ariciul, viezurele (*bursucul*), căprioara, vulpea, mistrețul și chiar lupul. Dintre reptilele amintim: șarpele de casă (*Natrixnatrix*), șopârla de câmp (*Lacertaagilis*), gușterul și altele.

În zona de stepă și silvostepă mai trăiesc păsările stepei și ale culturilor cerealiere: prepelița, cinteza, ciocârlia, presurile, turturica, ciocârlanul, guguștiucul, porumbelul, câneparul, ubicvistele, ciorile, rândunelele, lastunii, graurii, potârnichea (*Perdixperdix*), pitpalacul (*CotrunixCotrunix*) etc.

Dintre nevertebrate amintim diversele insecte, mai ales ortopterele (greieri, cosași, lăcuste), coleopterele (ex. scârăbeii)

Mustelidele sunt prezente în zona prin: nevăstuica (*Mustellaninaiis*), dihorul (*Mustellaputorius*), ariciul (*Erinacuseuropens*), dar și *bursucul* (*Melesmeles*) și altele. Prin scoarța copacilor, dar și în luminișuri pot fi întâlnite: gasteropode (melci), miriapode (urechelnița), pseudoscorpionide, păianjeni etc.

Reptilele sunt reprezentate de șarpele de pădure (*Cluberlongisimius*), gușterul (*Lacertaviridis*), năpârca (*Anquisfragiliscalchius*) și altele.

Există și o faună care trăiește în jurul localităților și chiar în sate: iepurele, vulpea, dihorul, șobolanul, șoarecii de casă, nevăstuica, șopârla, șarpele de casă, etc.

Calitatea solurilor, clima favorabilă – cu tot ce cuprinde ea, dar mai ales regimul pluviometric și cel de temperatură, au permis dezvoltarea vegetației cultivate, dar și a unei flore spontane bogate.

*Flora spontană* cuprindea până nu demult suprafețe mai mari. Astăzi, în zona cercetată, micșorarea suprafețelor are drept cauză intervenția omului, care a înlocuit-o cu plante cultivate. Vegetația spontană din microzonă este una caracteristică stepei, silvostepi, și dealurilor împădurite.



Etajarea formelor de relief, condițiile climatice, regimul precipitațiilor și alți factori au ajutat-o să se dezvolte în orice mediu: ravene, cueste, interfluvii, în zona de silvostepă, în pădure. Versanții dealurilor, transformați acum în pășuni, au fost secole de-a rândul acoperiți cu păduri de stejar, ulm, tei, carpen, frasin, salcâm etc., alături de care creștea o vegetație ierboasă specifică.

În partea de est a comunei, pe acele platouri (terase) au existat, până prin anii 1950 ai secolului XX, acele pâlcuri de păduri numite “*rediuri*” (*păduri* – pop.), ultimul fiind “*rădul lui Zaharia*”, la 1 km de satul M. Kogălniceanu, dar și *liziere de salcâmi*.

În zona de silvostepă (amestec de vegetație ierboasă cu cea arboricolă) întâlnim: *arțarul* (Acer platanoisa), *măceșul* (Roșă canina), *sângerul* (Comussanguinea), *porumbarul* (Prunus spinosa), *jugastrul*, *cătina*, *alunul*, *zmeura*, *cornul și altele*.

Pe versanții ravenelor și pe celelalte suprafețe neproductive, povârnișuri, interfluvii, terenuri supuse eroziunii, etc., întâlnim și alte plante din flora spontană: ierburi mărăcinișuri, tufișuri de arbore cu *glades* (Acer tataricum), *clocotici* (Staphilaeapermata), *migdalul pitic* (Hruiis nona) și păducelul.

Indiferent de altitudine, dacă zona este împădurită sau nu, pe raza comunei Arsura există zeci de specii de *plante toxice* și *plante ruderales*. Dintre cele mai toxice amintim: *macul* (Popanerrhocas), *cucuta* (Coniummaculatum), *piciorul cocoșului* (Ranunculus acer), *floarea paștelui* (Anemone Nemorosa), *stânjenelul* (Iris spinosa), *laptele câinelui* (Euphoriaspinosa), *bozul* (Sombucusebulus), *mătrăguna* (Atropha beladona) și altele.

*Plantele ruderales* – care cresc pe pajiști, pe marginea drumurilor și în ravene pot fi *furajere* sau *semifurajere*: *turița* (Turitisgabra), *scaiul* (Eryngiumcampestre), *talpa găștii*(Leunoniscardioca), *pălămida* (Cirsiumarvense), *păpădia* (Taraxacumofficiale), *lumânărica* (Verbascumspinosa), *urzica moartă* (Urtica dioica), *urzica vie* (Urticaureus), *măturița*, *ciulinul*, *rugul*, *știrița*, *sadul*, *mohorul etc.*

În cadrul florei spontane pot exista și plante ierboase, dar și sub formă de arboret, unele folosite de om la prepararea unor leacuri: *mușețel*, *mentă*, *pojarniță*, *podbal*, *coada șoricelului*, dar și *cătina*, *rogozul*, *bozul*, *măceșul*, *socul*, *porumbarul și altele*.

Pe raza comunei Arsura nu există plante din flora care să fie ocrotita de lege. Doar nucul este protejat prin lege, el făcând parte, totuși, din arborii plantați de om. Din vegetația cultivată de om amintim cerealele (*grâu, porumb, orz, ovăz*), plantele de nutreț (*lucerna, sparceta, trifoiul*), viile, pomii fructiferi, legumele și zarzavaturile. Pe suprafețe reduse, de până la 0,5 ha, se cultivă *cartoful, varza, ceapa, ardeii, roșiile, castraveții, vinetele, mazărea, fasolea, rădăcinoasele, apoi, pepeni verzi, pepeni galbeni și dovleacul*.

### 3. ISTORIC

La începutul secolului al XIX-lea pe locul pe care astăzi se află vatra satului era doar o pădure. Un grup de oameni din dorința de a-și întemeia un sat i-au dat foc, construindu-și mai apoi gospodăriile, dând așezării noi numele de ARSURA. Sătenii au hotărât să facă o școală cât de mică. Au înființat drept o școală în casa lui Pavalache Teclici, cu elevi din Arsura, Armășeni și Fundătura în anul 1885, septembrie 14.

Școala primară s-a înființat în 1904 cu primul învățător Șerban Petru din Jigalia. Biserica era în stare precară așa că în 1882 sătenii, împreună cu familia doctorului Lupu au reparat-o și au slujit în ea până în 1897 când a fost iarăși reparată, apoi în 1928 aprilie 30 a fost dărâmată, iar la 17 mai 1928 a fost pusă piatra fundamentală a bisericii din ziua de astăzi. Solemnitatea pentru fundamentare a avut loc cu mare fast, luând parte Prea Sfințitul Episcopul Iacob, Protoiereul Hagiu însoțit de 16 preoți precum și ministrul Alexandru Lepădatu, C. Dumitru și doctor Ioan Gh. Lupu.

Satele comunei Arsura (cele actuale, dar și celelalte șase care au dispărut în decursul timpului) au fost și sunt situate (toate) între dealurile înalte, la vest, și dealurile joase, aplatizate în timp prin acțiunea factorilor climatici, spre est – fără vârfuri, falii și ravene – ceea ce a permis locuitorilor, în secolele de existență, să amenajeze drumuri și cărări, traversându-le ușor spre podișul arabil, la muncile câmpului.

În decursul veacurilor, aceste dealuri au fost acoperite cu păduri de foioase: stejar, carpen, tei, ulm, frasin etc. Dealurile mai mici, în ultimele două secole, au fost replantate pe alocuri cu liziere de salcâmi. Partea de est a comunei, în vremurile trecute un podiș acoperit cu păduri, a devenit treptat – în

urma defrișărilor efectuate, chibzuit sau nu, din ordine primite sau din nevoia de lemne – un podiș acoperit cu parcele de cereale și plante tehnice, mărginiți de versanți plantați cu vii renumite și livezi.

Fiecare sat component al comunei este străbătut de unu – două pâraie ce-și au izvoarele sub Dealul Lohan. Văile în care se află satele comunei sunt străbătute de un pârâu mai important, dar care are ca afluenți mai mici, pâraie ce-și trag apa din diferite izvoare și din preaplinul cișmelelor satului respectiv. Aceste cursuri mici de apă au debit redus, dar permanent, inclusiv în verile secetoase.

Dealurile din zonă au reprezentat “castelul de apă” pentru locuitorii satelor. Aceștia au captat în cișmele și fântâni izvoarele de care am amintit, pentru ei și animale.

Situate într-o zonă (cea vestică) mai înaltă a Depresiunii Huși, la poalele Dealului Lohan, fără a trece culmea acestuia spre vest, satele comunei Arsura, prin poziția lor geografică, au oferit oamenilor posibilitatea de a se apăra mai ușor în fața invaziilor străine, pericole ce veneau mai totdeauna dinspre valea râului Prut, situate la 4-5 km spre est. De altfel, și locuitorii satelor din Valea Prutului se retrăgeau deseori din calea năvălitorilor (tătari, turci, ruși) spre dealurile înalte, pe atunci împădurite, ale Lohanului și Buneștilor.

Relieful de podiș înalt și fragmentat foarte puțin, clima temperată – cu toate caracteristicile ei – apă multă și de calitate, condițiile prielnice de apărare, abundența lemnului pentru foc și construcții, calitatea solului pentru plantat și cultivat etc., i-a determinat pe oameni să se așeze pe aceste plaiuri.



*Biserica – sat Arsura, comuna Arsura*



*Biserica – sat Arsura, comuna Arsura*






*Biserica – sat Fundătura, comuna Arsura*



*Biserica – sat Fundătura, comuna Arsura*



*Biserica – sat Mihail Kogălniceanu, comuna Arsura*



*Biserica – sat Pâhnești, comuna Arsura*





*Monument ridicat în cinstea eroilor căzuți în război*



*Monument ridicat în cinstea eroilor căzuți în luptele pentru eliberarea patriei de subjugarea fascistă*

#### 4. CULTURĂ ȘI CULTE

La fel ca în restul țării, ocupația de bază a locuitorilor a constituit-o agricultura. Din acest punct de vedere este normal să găsim în gospodăriile sătenilor o serie de unelte, scule, ustensile, instalații, iar mai târziu agregate și mașinării care să-i ajute la efectuarea lucrărilor agricole sau să prelucreze produsele rezultate, transformându-le în bunuri de consum. Dacă în trecutul secular, majoritatea acestor unelte, ustensile, vase, etc., erau de lemn, respectiv din lut, trecerea timpului și evoluția societății au diversificat gama acestora, înlocuind și materialele din care erau făcute.

Astfel, de pildă, în gospodăria sătenilor au existat dintotdeauna plugul de lemn, apoi plugul de fier cu cotigă, grupa de spini, carul, căruța, sania mare de lemn trasă de boi sau de cai, multe unelte din lemn sau din fier: țăpoi de lemn pentru fân, cârlig de lemn de smuls fân, cârlig de lemn pentru scos apă din fântână, grebla din lemn, dar și hârleț, sapă, lopată, târnăcop, furcă, coasă, etc.

Din documentele de arhivă, dar și din discuțiile purtate cu persoanele în vârstă reiese faptul că, atât marii proprietari din zonă, cât și sătenii gospodari, preoții și învățătorii din secolele XIX-XX au avut prisacă (stupină). Numărul stupilor era diferit, plecând de la 5-10 (în raport de nevoile de consum familial) până la 50-100 de stupi în proprietatea celor care doreau să valorifice parte din produsele apicole (miere, ceară). Începutul a fost mai greu deoarece se folosea buduroiul (ca un știubei înfundat – n.n.), apoi stupii primitivi și cei sistematici. Pentru extragerea mierii se apela la un procedeu mai primitiv și anume: alungarea albinelor cu ajutorul unui fum înecăcios, apoi utilizând un smoc de pene mari de gâscă, un zdrobitor și un teasc mic de lemn cu pene. În ultimele decenii se folosește o instalație numită centrifugă de extras de miere.

Fiind situate într-o zonă mai înaltă față de Lunca Prutului, satele comunei Arsura n-au beneficiat în decursul timpului de existența unor lacuri naturale, bălți, iazuri antropice, pentru că nu sunt traversate de nici un râușor cât de mic, așa încât pescuitul ca și ocupație esențială nu poate fi consemnat, cu atât mai puțin piscicultura – ca și tehnică de creștere a peștelui în bazine mari. Aceasta nu înseamnă că oamenii de aici n-au consumat pește sau că unii n-au făcut rost de ustensile de pescuit cu care se deplasau în bălțile Prutului, pe raza localităților Scoposeni, Gorban, Ghermănești – Drânceni – Râșești, străbătând cu căruțele cei câțiva kilometri.



**Viticultura** a fost o preocupare de bază a locuitorilor din satele comunei Arsura. Mai toți sătenii, de la mare la mic știu să efectueze corect și la timp lucrările specifice: tăiat, legat, stropit, săpat, prășit, retezat, recoltat și vinificat. Tradiția în viticultură și hărnicia oamenilor locului le-a adus un prestigiu binemeritat. În decursul timpului – mai îndelungat sau mai mic, în raport de vechimea și existența istorică a satului respectiv – în mod tradițional, în vie s-a folosit: foarfecele de tăiat la vie, un cuțit special pentru altoit, cosorul, chitonagul, sapa, hârlețul și pompa de stropit.

Modului de preparare a vinului i se acorda o atenție deosebită pentru că de aceasta depindea calitatea lui, ceea ce le-a adus locul II în zonă, după hușeni. Majoritatea ustensilelor pentru vinificat au fost din lemn: mustuitorul, călcătorul, derja, cofa, teascul cu șurub de lemn, pâlnia de lemn pentru turnat vinul în butoi (de multe ori era dintr-o covățică), butoaiile etc. Aceștia li se adaugă sacul de vie (din in sau iută). În ultimele decenii acestea au fost completate cu zdrobitoarea (care a înlocuit mustuitorul), teascul cu șurub de fier, gălețile de metal care au înlocuit cofa și cofăielul.

Vinul pus în butoaiile din hruba țărănească (zemnic, beci), în trecut nu era tratat, ci era lăsat să fermenteze și să-și păstreze calitățile naturale de seu de viță – așa cum spun degustătorii, dar și prietenii lui Bachus. Probabil tocmai de aceea vinul de Pâhnești este amintit în foarte multe documente istorice și în aprecierile unor personalități istorice, literare, culturale, și artistice care l-au degustat.

Din tescovina rezultată, oamenii pregătesc rachiul (țuica), atât de căutată în zonă, fiind și foarte curată și sănătoasă. Pentru aceasta, în fiecare sat existau câțiva săteni care aveau cazane de țuică, unde se duceau și rafinau și ceilalți țărani care nu posedau așa ceva.

## 5. DEMOGRAFIA

### 5.1. Evoluția populației

Locuirea pe acest spațiu a fost posibilă încă din preistorie, dovadă fiind materialele arheologice descoperite în decursul timpului. Creșterea demografică a fost însă lentă în secolul al XVI-lea, veac de când avem dovezi scrise referitor la înființarea unor sate din zonă. Chiar și în secolele XVII-XVIII, populația sporea numeric, dar foarte încet, cauzele aflându-se în bolile specific perioadei istorice

respective (tifos, ciumă, holeră etc.), dar și în războaie, care au rărit mentalitatea, absența unei educații pentru păstrarea și respectarea igienei, etc., au dus la înregistrarea unei mortalități infantile foarte ridicate, așa încât sporul demografic nu putea fi decât foarte mic, iar durata medie de viață foarte scăzută.

În perioada invaziilor străine din feudalism, a războaielor din secolele XVIII-XX se înregistrau stagnări sau chiar scăderi demografice și în zona cercetată. și în epocile moderne și contemporane, populația satelor comunei Arsura s-a păstrat sută la sută din etnici români, iar circa 99% au reprezentat-o dintotdeauna creștinii ortodocși. Ca organizare și aspect, toate satele microzonei au fost și sunt răsfirate, cu casele risipite și grădini despărțitoare destul de mari.

În decursul existenței comunităților sătești de aici, oamenii au rămas în localitate și au lucrat pământul. După 1965, majoritatea populației tinere a plecat în domenii neagricole, calificându-se pentru industrie, construcții, transporturi, comerț, prestări servicii etc. Plecarea a avut la bază rațiuni economice, legate de venituri și de nivelul de trai. Mai tentantă și atrăgătoare a fost munca salariată din fabrici, din mine, de pe șantiere. Mărturie ne stau următoarele date: în 1966, comuna Arsura avea 3241 locuitori (masculin - 1595, feminin - 1646) iar în 1981, comuna avea doar 2690 (masculin – 1284, feminin - 1406). Deci, în numai 15 ani, un număr de peste 650 de persoane au părăsit comuna pentru a munci în industrie, construcții etc.

## **5.2. Forța de muncă și șomajul**

Evenimentele din 1989 precum și ceea ce s-a întâmplat după aceea, au înlesnit trecerea în extrema cealaltă, căci, prin închiderea a numeroase mine, uzine, șantiere, fabrici, etc., mulți oameni capabili, totuși, de muncă, au intrat în șomaj, apoi au fost nevoiți să plece în țări europene (și nu numai) pentru un câștig bănesc, uneori rezonabil, alteori derizoriu.

În anul 2008, circa 95% din populația comunei Arsura desfășura activități în agricultură, iar ceilalți în domenii neagricole (învățământ, comerț, sănătate, servicii, etc.).

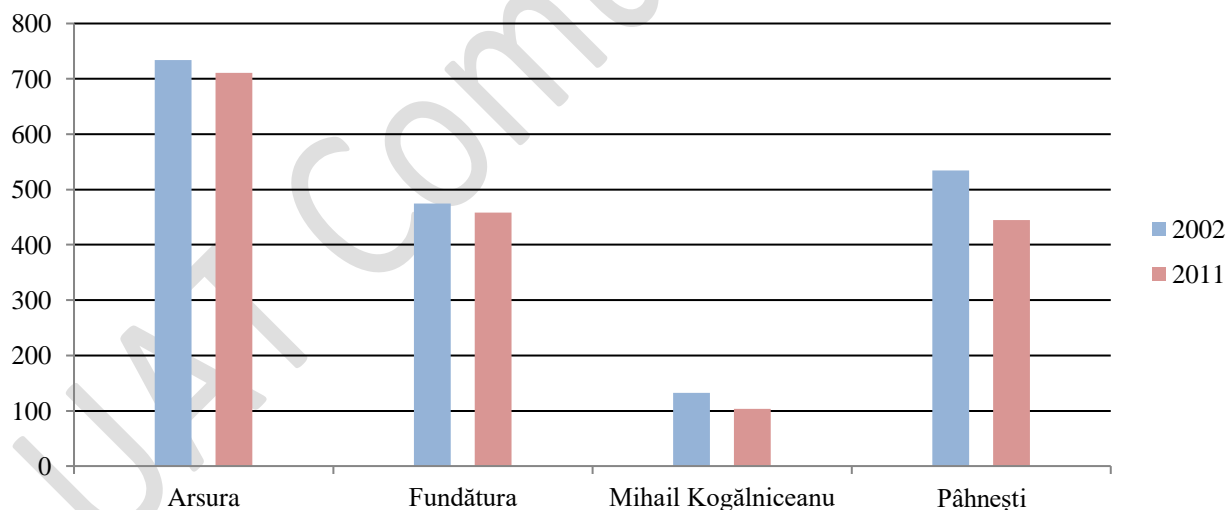
Populația comunei Arsura, așa cum reiese din datele recensămintelor efectuate în 2002 și 2011 a evoluat astfel:

#### Evoluția populația Comunei Arsura din 2002-2011

Denumire sat	2002	2011
Arsura	734	711
Fundătura	475	458
Mihail Kogălniceanu	132	103
Pâhnești	534	445
<b>Total comună</b>	<b>1875</b>	<b>1717</b>

În anul 2020, populația comunei Arsura era de 1651 locuitori, din care 823 bărbați și 828 femei, cei mai mulți locuitori având localitatea Arsura.

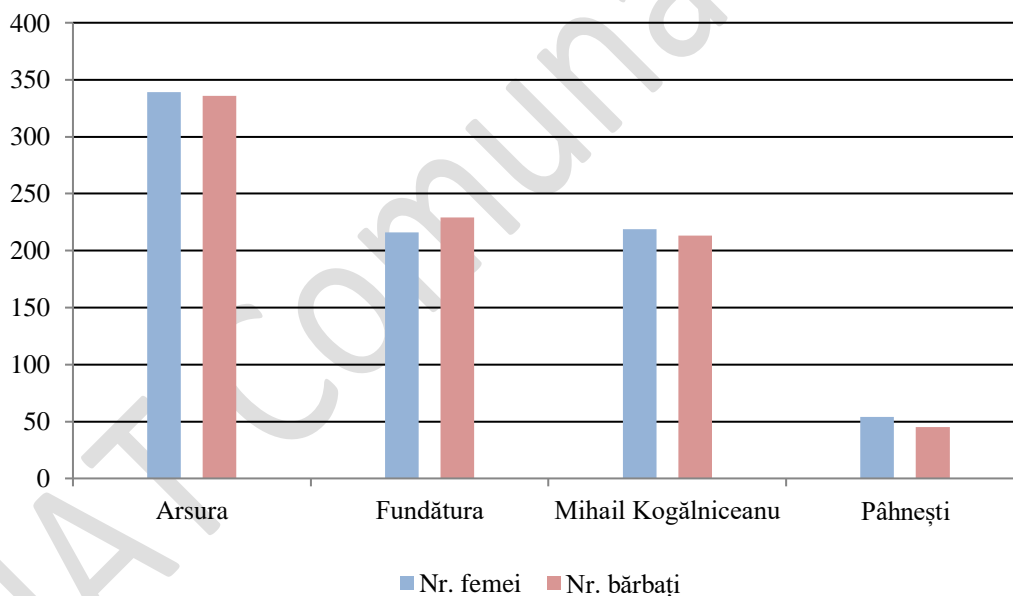
#### Evoluția populația Comunei Arsura din 2002-2011



Din figura de mai sus, se poate observa trendul descrescător al evoluției populației din comuna Arsura, în decursul perioadei 2002-2011. Cea mai vizibilă scădere este în satul Pâhnești, unde față de 534 de persoane, înregistrate în anul 2002, anul 2011 oferă o statistică îngrijorătoare, populația scăzând până la cifra de 445.

**Populația Comunei Arsura în anul 2020**

Denumire sat	Număr femei	Număr bărbați	Total
Arsura	339	336	675
Fundătura	216	229	445
Pâhnești	219	213	432
Mihail Kogălniceanu	54	45	99
<b>Total Comună</b>	<b>828</b>	<b>823</b>	<b>1651</b>

**Populația Comunei Arsura în anul 2020**

Ultimii 22 de ani s-au caracterizat prin continuarea scăderii numerice a populației cu aproape 1,9 milioane de locuitori. Schimbarea comportamentului demografic al cuplurilor față de propria reproducere, creșterea mortalității precum și migrația externă, au făcut ca populația României să se reducă constant.

Structura pe vârste a populației poartă amprenta caracteristică a unui proces de îmbătrânire demografică, datorat în principal scăderii natalității, care a determinat reducerea populației tinere (0-14 ani). În paralel, creșterea speranței de viață a determinat creșterea numărului și ponderii populației vârstnice (de 65 ani și peste).

Asistăm la reducerea ponderii populației tinere, de 0-14 ani, de la 23,7% (în 1990) la 15,0% (în 2012) și creșterea ponderii celei vârstnice, de 65 ani și peste, de la 10,3% (în 1990) la 15,0% (în 2012). Populația adultă, de 15-64 ani, a crescut constant de la 66% (în 1990) la 70% (în 2012).

Ponderea populației tinere (48,21%) este mai mică decât ponderea populației vârstnice (51,79%), iar acest trend își continuă evoluția. Este important de menționat că în anul 2012, Vaslui a fost județul cu cel mai “tânăr”, cu o pondere a populației 0-14 ani de 18,4%.

Specialiștii în domeniu, avertizează că efectele procesului vor apărea în timp, determinând perturbații la nivelul populației școlare, populației fertile și populației în vârstă de muncă.

Forța de muncă vulnerabilă reprezintă lucrătorii familiari și lucrătorii pe cont propriu nerenumerați, ca procent din totalul ocupării forței. Proporția dintre lucrătorii familiari, plus lucrătorii pe cont propriu nerenumerați și totalul ocupării forței de muncă este dedusă din informațiile referitoare la statutul ocupării forței de muncă.

Îmbătrânirea populației totale are o influență puternică asupra pieței muncii, în sensul micșorării numărului populației active tinere, menținerii la cote ridicate a populației active adulte și creșterea numărului persoanelor vârstnice care fie participă la activitatea economică, fie devin persoane beneficiare de asistență social (pensionari).

## 6. SĂNĂTATE

În decursul veacurilor de existență și locuire a oamenilor pe aceste meleaguri, nu putem vorbi de luarea unor măsuri de protecție și ocrotire a sănătății populației. Asemenea preocupări vor veni din partea statului, dar abia din a doua jumătatea a secolului al XIX-lea.

Casele insalubre, mici, cu igrasie, mucegai și lut pe jos, aglomerate și de multe ori nevăruite, traiul vizavi de animalele din paravane, dar și cu animalele mici (purcei, iezi, miei, viței) chiar în camera de locuit, în lunile de februarie-martie, lipsa cvasitotală a instrucției și educației, nu puteau duce decât la crearea unor focare de infecție, de boli și epidemii care cuprindeau și răreau rândurile membrilor comunităților sătești.

Aspectele semnalate aici n-au fost caracteristice numai pentru secolele Evului Mediu românesc (de când s-au înființat satele microzonei), ci s-au menținut și în tot secolul XIX și chiar în prima jumătate a secolului XX. Astfel, de pildă, în secolul XIX, anii de secetă (1832, 1847) și atac al lăcustelor (1829, 1846, 1847, 1894) – alternau cu cei cu epidemii de pojar (1834), ciumă (1829, 1849) și holeră (1830, 1848, 1855, 1876) – dar și cu pestă porcină și bovină (1828, 1849, 1855, 1876, 1877). Toate au avut influență asupra stării de sănătate a populației din zona cercetată.

Pentru eradicarea bolilor apărute, oamenii au apelat la metodele auzite, văzute și însușite de la bătrâni, procedee preluate de la moși și strămoși. Acestea au fost, apoi, transmise generațiilor tinere, perpetuându-se obiceiurile legate de tămăduirea unor dureri și vindecarea de unele boli. De fiecare dată oamenii au apelat și la descântece, procedeu foarte des folosit.

Este îndeobște cunoscut faptul că, încă de la strămoșii daci, oamenii au cunoscut efectul binefăcător al unor plante, folosind de la acestea: frunzele, florile, semințele, fructele, rădăcinile și tulpinile. Știau să pregătească diferite ceaiuri, legături pentru gât, mâini și picioare. Uneori acționau cu curaj pentru a da drumul infecțiilor purulente, sângelui din venele umflate, curățau zonele infectate și știau să facă diferite masaje pe părțile dureroase ale corpului.

Majoritatea plantelor probate de ei ca având semințele, parte din acestea vor fi cultivate pentru a nu depinde doar de oferta naturală. Mai aproape de zilele noastre, ce circa o sută de ani încoace, în grădinile sătenilor, pe lângă napi, hrean, etc. (pentru diferite legături, dar și pentru consum), flori de tot felul, șofran – pentru îngălbenit cozonacul etc., în colțurile de grădină se puteau afla unu-doi tei (pentru flori), un pâlț de mentă, etc.

Sănătatea oamenilor a depins mult și de regimul alimentar, reglat restrictiv de către biserică, care impunea respectarea cu strictețe a posturilor, mai mari sau mai mici, în preajma unor praznice

împăratești importante. Impunerea respectării posturilor era făcută conștient de către oamenii bisericii, pentru a se evita consumul exagerat de carne și derivate din lapte, produse existente din belșug în gospodăriile sătenilor crescători de animale.

Conducerile care s-au succedat, începând cu Al. I. Cuza, au impus învățământul obligatoriu în toate satele, au deschis în orașe școli de meserii, dar și școli sanitare, ceea ce a dus la creșterea numărului de felceri, moașe și agenți sanitari. Primele “dispensare” au fost amenajate cât de cât, în casa unor oameni înstăriți, ca de altfel și primele școli rurale. Un rol important în educarea maselor de săteni, l-au avut învățătorii vremii.

Întreaga zonă – din care face parte și Arsura cu satele ei – a depins, sub multe aspecte de apropierea de municipiul Huși. Aici, ca de altfel și în celelalte orașe au apă, mai ales prin grija evreilor, acele spițerii (farmacii), de unde puteau și țăranii să-și cumpere medicamente. Apoi, asemenea spițerii au fost înființate și în târguri mai mici (ex. Tg. Drânceni, Răducăneni, ș.a.) de unde își puteau procura doftoriile și sătenii satelor din jur, inclusive arsurenii. În orașe mai întâi, apoi și în târguri, au început să vină medici (doftori), în majoritatea lor evrei.

De starea sănătății locuitorilor comunei Arsura s-au îngrijit și medicii de la Spitalul “Carol I” din Ghermănești. Cazurile mai grele de îmbolnăvire a oamenilor, erau făcute cunoscut și medicului academician Nicolae Gh. Lupu. Sătenii mai în vârstă, care aveau probleme de sănătate, știindu-l deschis și omenos, îndrăzneau să-l abordeze cu curaj, dar și cu un deosebit respect, de fel cu căciula în mână. Și asta nu dintr-un gest de slugărnicie, ci dintr-un respect profund pentru un om cu pregătire. Sătenii arsurenii mai în vârstă își amintesc de asemenea întâlniri ale bătrânilor satului cu cei doi frați, medici de renume, dar mai ales cu acad. prof. Nicolae Gh. Lupu – specialist în medicină internă.

Dispensarul medical Arsura și Dispensarul medical Pâhnești (atâta timp cât Pâhneștiul era centru de comună), au avut în încadrare nu numai asistente, moașe, felceri, ci și medici. Unii dintre ei și-au făcut datoria în mod profesionist, respectându-și jurământul hipocratic.

În anii regimului comunist, asistența sanitară și grija manifestată pentru ocrotirea sănătății populației, n-a fost mai prejos în comuna Arsura decât în celelalte comune fără spital. Cele trei camere oferite de autorități la parterul clădirii Primăriei pentru cabinetul medicului, salon de nașteri și locuința

medicului, asigurau strictul necesar și garanția că la orice oră din zi și din noapte, sătenii găsesc pe cineva acolo. Subscriem la toate acestea, văzute și trăite, pentru că orice s-ar zice, mai multă preocupare era din partea statului pentru sănătatea oamenilor în regimul trecut, decât se vede în cei 20 de ani trecuți de la evenimentele din 1989. Cu sania – pe timp de iarnă cu zăpadă, cu șareta – în celelalte anotimpuri, medicul oprea la poarta celui bolnav și-i acorda un prim ajutor sau îi făcea tratamentul prescris.

Dotarea cabinetelor însă, în comune de gradul III, cum este Arsura era foarte proastă. În anii regimului comunist, Dispensarul medical Arsura a avut în încadrare: un medic generalist, una-două asistente, o moașă, un felcer, un vizitiu. Dintre medici amintim pe Ioan Micloș, Necula Vișan, Sofia Fulga, Nicolae Cincu, Călin Munteanu, Ștefan Voloacă, Galina Naidin – Cherchez și alții, care au mărit încrederea oamenilor prin profesionalismul lor. Foarte bun pentru competența dovedită a fost felcerul de Pâhnești – Matei Varaniță.

Dispensarul medical din Arsura (ca și instituție) – o clădire relativ nouă, construită în anii 1979-1981 ai secolului trecut, anterior a avut și alte locații (cel mai mult a funcționat la parterul clădirii Primăriei). Acesta are în încadrare un medic de familie – Corina E. Alexinschi (cu 1807 persoane înscrise pe listele sale) și două asistente.

Clădirea nouă a dispensarului, cu condițiile ce le oferă, cu dotarea și cu încadrarea actuală, la care se adaugă mașinile bune care scurtează distanțele până la clinici de specialitate din Huși, Vaslui și Iași, precum și HGR, privind distribuirea de medicamente compensate pentru cei pensionari – dau speranța și siguranța rezolvării a tot mai multe cazuri de îmbolnăvire sau de evitare a acestora prin măsuri profilactice.

Între 1936-1939 s-a făcut un dren al canalului colector de la Fântâna Bună, pe sub Pribasca și Dealul Poienii până la actuala casă de apă. De acolo, prin cădere gravitațională, apa curgea prin conducte și cișmele în tot satul.

Baia cu bazin, 12 dușuri de apă caldă, două căzi, etuvă de deparazitare și dezinfectare s-a construit pe locul de lângă școala veche, donat de Banca populară locală. Și baia, ca și celelalte obiective s-a realizat sub supravegherea inginerului Placicov, din Ministerul Comunicațiilor, trimis aici, firește, de Nicolae (Alex) Lupu și Costache Lupu. El a fost ajutat de un specialist în conducte și instalații,



ardeleanul Iosif Balaș (Novac), care a stat permanent în Arsura, sub îngrijirea familiei pr. Gh. Lupu. În 1939 a supravegheat și îndrumat cu exigență și pricepere executarea casei de apă, a șanțurilor cu conducte, a rezervorului central, cișmelelor și a băii populare.

În timpul războiului, de existența ei au profitat și subunitățile germane (în 1940-1941) “ori altele aflate în retragere pe aici, în 1944”. Baia era (ne exprimăm la trecut pentru că ea nu mai există, ca și clădire) funcțională și la fel de bine folosită atât vara cât și iarna. Foarte bine a funcționat în timpul regimului comunist. În interiorul ei era un bazin cu apă, adânc de 1,50 m, amenajat ca saună.

Încă din vara anului 1940 s-a văzut diferența de igienă între mahalalele care foloseau apă de izvor (din conducte) și cei ce foloseau fântânile (cei din urmă au avut parte de epidemii și au avut chiar morți în rândul copiilor).

Așadar, Arsura – satul cu strălucita familie a pr. Gh. Lupu, a fost una dintre foarte puținele așezări rurale care au avut timp de aproape 70 de ani baie populară. Din acești 70 de ani, în circa 50 de ani, baia a funcționat foarte bine, după un program respectat întocmai de omul angajat, care încălzea apa în centrală, folosind lemne și cărbuni, combustibilul asigurat prin grija Primăriei.

Baia a fost unul din motivele de mândrie ale arsurenilor, până în anul 2000, căci, în 2005, primarul Mihai Mitrofan a dispus demolarea ei din temelie, deoarece pereții erau puternic fisurați și chiar deplasați. Or ce-ar fi, o baie publică aduce într-o comunitate rurală un plus de igienă, sănătate și civilizație.

## 7. EDUCAȚIA

Infrastructura culturală din comunitate este specifică evoluției și strategiilor de dezvoltare a domeniului din perioade anterioare, existând și o mai recentă conectare la sistemele moderne de media.

În comuna Arsura există 2 școli și a 3 grădinițe:

- Grădinița cu program normal, sat ARSURA
- Grădinița cu program normal, sat PÂHNEȘTI

- Grădinița cu program normal, sat FUNDĂTURA
- Școala cu clasele I-IV, sat PÂHNEȘTI
- Școala cu clasele I-VIII N. Gh. Lupu, sat ARSURA

Rata abandonului școlar din comuna Arsura este scăzută. În comună există un cămin cultural și 3 biblioteci, din care una este publică.

Din păcate, trendul numărului de elevi care se înmatriculează în școli este descrescător. De asemenea, numărul cadrelor didactice este în scădere.



*Grădinița cu Program normal – sat Fundătura, comuna Arsura*



*Școala cu clasele I-VIII Nicolae Gh. Lupu – sat Arsura, comuna Arsura*



*Școala Gimnazială N.G. Lupu – sat Arsura, comuna Arsura*





*Școala Primară Pâhnești – comuna Arsura*



*Teren sport – sat Fundătura, comuna Arsura*



*Căminul Cultural – sat Arsura, comuna Arsura*



*Căminul Cultural – sat Arsura, comuna Arsura*





*Parc – sat Arsura, comuna Arsura*

## 8. INFRASTRUCTURA ȘI UTILITĂȚILE PUBLICE

Comuna Arsura este situată în partea de nord-est a județului Vaslui, pe ruta DJ284 Huși – Duda – Arsura sau DJ284 Ghermănești – Arsura. Infrastructura de drumuri este formată din:

- Drumuri asfaltate;
- Drumuri pietruite;
- Drumuri de pământ.

Comuna Arsura nu dispune de rețea de canalizare și nici de gaz, iar lungimea totală simplă a rețelei de distribuție a apei potabile a rămas aceeași timp de 50 ani, respectiv de 1,2 km, aceasta fiind prezentă doar în localitatea Arsura.

Conform Inventarului domeniului public al comunei Arsura, drumurile comunale aflate în proprietatea UAT-ului sunt următoarele:

- Drumuri comunale 21, 23, 25 și 116A, cu o lungime totală de 8,6 km din care:
  - 7,1 km – drumuri pietruite;
  - 1,5 km – drumuri asfaltat.

- Drumul județean 284 care tranzitează comuna Arsura, cu plecare din municipiul Huși și punct terminus în DN 28 Huși – Albița – Iași, are pe teritoriul administrativ al UATC Arsura lungimea de 9 km și este asfaltat în proporție de 90%, iar restul de 10 % este betonat.

Străzile principale și secundare de pe teritoriul administrativ al comunei Arsura au fost modernizate prin adăugarea unor straturi de materiale pietroase (sort, refuz ciur, balast) amestecate cu nisip, acestea asigurând la momentul de față intervenția oricărui tip de vehicul sau autovehicul pe întreaga perioadă a anului.

Capacitatea instalațiilor de producere a apei potabile este de 20 m<sup>3</sup>/zi, iar cantitatea de apă potabilă distribuită consumatorilor de uz casnic este de 7 mii m<sup>3</sup>.

Transportul public este asigurat de către microbuzele din sistemul privat, administrația publică locală asigurând transportul elevilor către școala coordonatoare din satul Arsura, din satele componente, respectiv Fundătura și Pâhnești.



*Drum comunal – sat Arsura, comuna Arsura*





*Drum spre satul Mihail Kogălniceanu – comuna Arsura*



*Intrare în localitatea Arsura – județul Vaslui*





*Intrare în satul Fundătura – comuna Arsura*



*Intrare în satul Pâhnești – comuna Arsura*



*Drum – sat Arsura, comuna Arsura*



*Drum – sat Pâhnești, comuna Arsura*





*Sediu Primăria Arsura – județul Vaslui*

## 9. ECONOMIA ȘI MEDIUL DE AFACERI

Principalul domeniu de activitate al locuitorilor din satele arsurene este cultivarea pământului. Agricultură a fost și a rămas până astăzi ocupația de bază a oamenilor locului. Cultivarea pământului este o îndeletnicire la fel de veche, ca și creșterea animalelor. În general, activitatea economică cu specific agrar i-a marcat pe oameni, iar de existența sau nu a pământului îndestulător, a depins mult comportamentul acestora.

Dacă în secolele XV-XIX, satele s-au aflat în proprietatea unor boieri, în a doua jumătate a secolului al XIX-lea și în prima jumătate a secolului XX, țăranii arendau pământ de la moșieri. Cu cât populația satelor noastre a crescut sub aspect numeric, s-au extins și suprafețe agricole, mai ales cele cultivate. La îndemâna oamenilor nu erau decât plugul, cazmaua, toporul, hârlețul și focul, pentru a transforma terenurile împădurite arboret ori cu imăș slab productiv, în teren arabil.

Prin defrișare și deștelenire, oamenii au lărgit vatra de locuire, grădinile și terenurile arabile. Progresele înregistrate în aceste domenii au depins mult de forma de proprietate, de nivelul dotării tehnice, dar și de hărnicia oamenilor. Lucrările agricole erau efectuate cu câteva unelte de fier (plug, sapă, coasă, etc.), în rest întâlnim unelte de lemn confecționate de săteni: țăpoi, greblă de lemn, cârlige diferite, grapă de spini etc., în timp ce pe terenurile marilor proprietari dominau uneltele de fier, multe procurate din târguri, altele, confecționate în atelierele de fierărie din satele de pe moșie.

*Aratul*, o lucrare foarte importantă, de durată și grea, era executat cu boii și caii, folosindu-se mult timp plugurile de lemn, unde numai brăzdarul și cormana erau de fier, iar cotiga, coamele (mânerele) erau de lemn. Asemenea unelte își vor prelungi existența până în secolul al XIX-lea.

Pe marile proprietăți, plugurile erau în aceeași brazdă, încât era ceva spor. Mai întâi, oamenii învățaseră să folosească gunoiul de grajd și cenușa drept îngrășământ, pe care îl împrăștiau înainte de arătură.

Începând cu secolul al XVIII-lea, nevoia de cereale crește și tocmai de aceea proprietarii devin interesați în dezvoltarea producției, dar și în mărirea suprafețelor cultivate. Pe suprafețe mici, oamenii se ajutau “punând în plug”, adunând animalele de tracțiune de la două gospodării la un plug, arând, apoi, și la o familie și la cealaltă. Chiar și în secolul al XIX-lea și la începutul secolului al XX-lea, numărul plugurilor de fier era încă mic, deoarece la un plug revenea peste 10 hectare. Puțin teren se ara toamna, cele mai mari suprafețe se arau primăvara.

*Semănatul* se făcea prin împrăștierea boabelor cu mâna, atât la cerealele păioase, cât și la cele prășitoare. Recoltele nu erau mari pentru că arăturile de primăvară și soiurile neproductive își puneau amprenta.

Grâul a fost întotdeauna insuficient pentru țărani, pentru că dările către feudal și stat, dar și pentru tribut erau percepute în grâu. Primăvara, acesta nu era cultivat înainte de 1 aprilie (grâul Arnăut). Când se semăna toamna și se nimerea să fie una călduroasă și umedă, ca să nu înfrățească, erau lăsate oile să-l pască odată. Ogorul de grâu nu se erbicida ca în ultimele decenii, dar sătenii respectau asolamentul, apoi urmăreau culturile și spre sfârșitul lunii mai intrau în lan și-l pliveau de buruienile

mari, în zona noastră, începând cu 5-10 iulie se declanșa secerișul grâului, care se făcea manual, și dura, în raport de starea vremii, până la 1-15 august.

La seceriș, era mobilizată întreaga familie și unii secerau, alții pe mănunchi puneau, cei mai mari în clăi îl adunau.

Bătutul grâului s-a făcut de multe ori pe o arie menajată pe terenul proprietarului, sau în curtea săteanului, unde se foloseau caii care călcau spicele cu copitele. Cu funia legată de țăruiș (pop. – la pripon), caii erau mânați ca îndemnul. Boabele rezultate erau, firește, în două cu țărână, ele trebuind să fie vânturate găleată cu găleată. Abia la sfârșitul secolului al XIX-lea și începutul secolului al XX-lea, pe terenul marilor proprietari (moșieri) încep să se folosească batozele, vânturătoarele, trioarele și alte așa-zise “mașinării”. Pe lângă grâu, celelalte culturi de păioase (orz, ovăz, secară) ocupau suprafețe mai mici.

Dintre prășitoare, suprafața cea mai mare era ocupată de porumb, cultură care în Moldova la sfârșitul secolului al XVII-lea, în timpul lui Constantin Cantemir și Constantin Duca Vodă (1692). În secolele următoare, aceste două culturi (grâu și porumb) au ocupat cele mai mari suprafețe, inclusiv în secolul al XX-lea.

Din catagrafiile Moldovei de la mijlocul secolului al XIX-lea, aflăm despre repartiția culturilor din zona comunei. Se măresc suprafețele cu floarea soarelui (pop. – răsărită), iar culturile de in și cânepă ocupau suprafețe mici, însă nu era familie care să nu cultive în lot compact de 3-10 ari, de obicei capetele ogoarelor de la seș. Hlândanul (pop. – hlândar) era cultivat prin porumb, pentru firele (teiul) lui. Celelalte plante erau cultivate folosind metoda “cu cuibul” pentru sfeclă, fasole, bostani, pepeni, cartofi etc.

Din firele de in și cânepă se țesea pânza ieftină pentru lenjeria sătenilor, iar din semințele de cânepă se obținea un ulei bun pentru mâncare, dar și la iluminat (în opaițe, candelă), până la utilizarea (mai târziu) a gazului lampant. Și din aceste culturi, țăraniii trebuiau să dea dijmă marilor proprietari.

Gospodăriile din Comuna Arsura sunt în număr de 675, din care 38 sunt case nelocuite, 67 gospodării cu persoane având domiciliul în alte localități și 570 de gospodării cu persoane având domiciliul în localitate.

Cele mai multe gospodării, 266, se regăsesc în satul Arsura, iar cele mai puține în localitatea Mihail Kogălniceanu, 45 la număr.

În prezent, în comuna Arsura activitatea economică este susținută doar de câteva societăți comerciale, care au domenii de activitate: comerțul, morăritul și agricultura, conform tabelului de pe pagina următoare.

#### Lista agenților economici activi – 2020 în Comuna Arsura

Nr. crt.	Denumire operator economic	Domeniu de activitate	Sediu social
1.	SC ANTONELLY SRL	Comerț	Arsura
2.	SC DIVADSELL SRL	Comerț	Arsura
3.	I.I. MUNTEANU MIHAI	Agricol	Arsura
4.	I.I. BLĂNARU SERGIU	Agricol	Fundătura
5.	I.I. LUPU ILIE	Comerț	Pâhnești
6.	SC BRÎNZĂ SRL	Comerț	Pâhnești
7.	SC TEOCRIS SRL	Comerț	Pâhnești
8.	SC HOLTIPROD SRL	Morărit	Pâhnești
9.	I.I. GANEA V. MIHAI	Comerț	Fundătura
10.	SC ALEX MAD SRL	Comerț	Fundătura
11.	I.F. MAFTEI NICOLAE	Agricol	Arsura
12.	I.I. GANEA E. COSTEL	Agricol	Fundătura

13.	SC DIACRIS HONEY SRL	Apicultură	Pâhnești
14.	P.F.A. ZAHARIA CRISTIAN	Apicultură	Pâhnești
15.	P.F.A. CHIRICA NUȘA	Apicultură	Pâhnești
16.	P.F.A. MANOLACHE MARIA	Apicultură	Pâhnești
17.	I.I. CARP IONEL	Agricol	Pâhnești
18.	P.F.A. DOMINTE COSTICĂ	Agricol	Arsura

## 10. AGRICULTURA

Locuitorii comunei Arsura au avut dintotdeauna terenuri din toate categoriile de folosință, ceea ce i-a avantajat mult. Cele peste 4000 de hectare de teren deținut de locuitorii comunei, înainte și după evenimentele din 1989, au fost întreținute și lucrate în strânsă legătură cu creșterea animalelor.

În prezent, Comuna Arsura deține o suprafață agricolă de 3216 ha, din care teren arabil în suprafața totală de 2519 ha, din care suprafețe agricole degradate și neproductive – 62 ha.

În ceea ce privește repartizarea culturilor agricole, pe suprafețe, acesta se regăsește în tabelul de mai jos:

### Repartizarea culturilor agricole, pe suprafețe, în Comuna Arsura

Nr. crt.	Denumire cultură	Suprafață - ha
1.	Grâu comun de toamnă	773
2.	Orzoaică de primăvară	6
3.	Ovăz	-
4.	Porumb boabe	458
5.	Leguminoase boabe	5
6.	Sfeclă de zahăr	-
7.	Cartofi	-

STRATEGIA DE DEZVOLTARE LOCALĂ A COMUNEI ARSURA PENTRU PERIOADA 2021-2027

8.	Floarea soarelui	452
9.	Rapiță pentru ulei	235
10.	Legume în câmp	10
11.	Alte legume cultivate pentru fruct	-
12.	Usturoi	1
13.	Ceapă	3
14.	Alte legume rădăcinoase	2
15.	Fasole păstăi	1
16.	Pepeni verzi	2
17.	Pepeni galbeni	0,5
18.	Plante de nutreț	200
19.	Plante anuale pentru fân și masa verde	30
20.	Plante furajere perene	-

**Situația parcului de mașini, utilaje și echipamente agricole din Comuna Arsura**

Nr. crt.	Denumire utilaj/echipament	Nr. buc.
1.	Tractoare 45 CP	10
2.	Tractoare 65 CP	20
3.	Tractoare >90 CP	4
4.	Combine păioase import	2
5.	Pluguri	31
6.	Remorci tractor	14
7.	Remorcă cisternă	2
8.	Echipament RIFS	3
9.	Cositori	8
10.	Mașini de erbicidat	9



11.	Cultivatoare – cultură mare	3
12.	Semănătoare prășitoare	13
13.	Semănătoare păioase	5
14.	Combinatoare	4
15.	Grape cu discuri	16
16.	Mori cu ciocănele	2
17.	Moară cu valțuri	1
18.	Care și căruțe	38

Toate echipamentele și utilajele agricole, enumerate în tabelul anterior aparțin sectorului privat.

Construcțiile agricole cuprind 11.735 mp de grajduri, 2.041 mp de pătule, 8.337 mp de magazii și hambare, 358 mp de șuri și fânare și 230 mp de remize și șoproane.

### 10.1. Creșterea animalelor

Cadrul natural generos, cu dealuri înierbate și cu păduri, câmpurile largi de pe podiș și terasele mai joase, cu tot ce oferă ele după recoltarea păioaselor și prășitoarelor, microzonele de silvostepă și chiar cuestele și ravenele cu versanții neabrupți, au prezentat tot atâtea condiții bune pentru creșterea animalelor.

În zonă s-au crescut în general animale mari (bovine, cabaline) – bune de tracțiune și pentru plug, dar și un număr însemnat de oi, iar de pe ariile gospodăriilor nu lipseau vițeii, porcii, mieii și păsările, îngrijirea animalelor era și o modalitate de rezolvare a unor probleme de alimentație, îmbrăcăminte, încălțăminte, o sursă de venituri bănești prin valorificarea lor, dar și posibilitatea de a avea asigurate mijloacele de transport mai rapid.

Să ne amintim de faptul că, în decursul veacurilor, animalele au fost obiecte de tranzacție în cadrul trocului și folosite ca “monede de schimb”. Au fost surse de obținere a unor sume pentru plata datoriilor, interne, cât și externe. Documentele istorice menționează des asemenea tranzacții.

Comparativ cu numărul gospodăriilor, numărul de animale este scăzut (650 ovine, 125 caprine, 475 porcine, 60 cabaline, 65 bovine, 8000 păsări, 520 familii de albine, 120 de iepuri), raportat la numărul gospodăriilor (675).

Veacuri la rând a trebuit ca din toată Moldova să ia drumul Porții Otomane foarte mulți cai moldovenești, cirezi de vite și turme de oi – ca tribut, alături de sume mari de bani, cereale etc.

Dintr-un județ cum era Fălciul se strângeau între 5000-15.000 oi, iar din toată Moldova plecau spre Turcia 135-150.000 de oi, pe an, la o dată anume fixă.

#### Producția medie anuală de lână în Comuna Arsura

Specificații	U.M.	Cantitate/an
Număr de ovine tunse	Capete	500
Producția medie de lână obținută de la o ovină	Kg.	2
Producția de lână totală	tone	1

A stat în obiceiul moșilor și strămoșilor noștri de a da ca zestre fetelor, dar și băieților, după căsătorie sau să lase prin testament, pe lângă teren arabil, imaș, vie, pădure, și un număr de animale (purcei, miei, juninci, etc.). Acest obicei s-a păstrat în satele noastre până la încheierea cooperativizării agriculturii (1962), adică atâta timp cât bătrânii satelor noastre au avut ce da copiilor lor. După 1990, odată cu restituirea proprietății, unii bătrâni au reluat obiceiul de a da tinerilor căsătoriți (care rămân în sat) animale de crescut.

Creșterea animalelor în ferme zootehnice, după reguli științifice, s-a făcut în zonă abia după 1962, deși, nici atunci nu s-au întâlnit rigorile dintr-o fermă particulară capitalistă, așa cum sunt în vestul țării, ori în Europa Occidentală.

## 10.2. Viticultura

Încă de la înființarea satelor pe aceste meleaguri, oamenii au plantat vița de vie. Cea producătoare, cultivată pentru nevoi familiale, pe suprafețe mici de 0,5 ha – 0,10 ha – 0,15 ha a fost la îndemâna sătenilor de câteva secole (sec. XVII-XIX). Mai ales, locuitorii satelor Arsura, Râpile și Fundătura plantau vie producătoare, ceea ce îi situa în limita firescului, dat de condiții și perioada istorică. Sătenii din Pâhnești plantau o vie indigenă și un soi de vie necunoscută specialiștilor de azi, care dădea un vin de calitate superioară.

În secolul XX, la Arsura, dar mai ales la Pâhnești – unde era o frumoasă tradiție în viticultură – sătenii gospodari au plantat și vie nobilă (pop. – americană), alături de cea producătoare. Mai mult ca orice altceva, viile de Pâhnești au făcut cunoscut în istoria zonei și nu numai.

În secolele XVI-XIX, proprietarii de vie plăteau, în raport, de suprafața deținută, o dare numită vinăriciul sau pogonăritul (viile se măsurau în pogoane), plătită în vin măsurat cu vadra sau cu găleata, pentru boier și pentru domnie. După perioada marilor proprietari, sole compacte cu vie nu s-au mai plantat decât după 1965.

Gospodarii de altădată, bătrânii harnici și sfătoși, hâtri și buni români din satele cercetate, dar mai ales pâhneștenii, nu culegeau viile date în pârgă, ca în anii noștri, începând cu 1 septembrie (de răul graurilor și al hoților). Viile arareori se culegeau la sfârșitul lui septembrie căci, de fel, toiul culesului era până în 20 octombrie, când strugurii erau aurii, galben-roșcați, rămași între frunze total îngălbenite, multe căzute deja după primele brume.

Oamenii, podgoreni adevărați, prelungeau cât mai mult perioada de consum proaspăt al strugurilor (în raport și de cum era toamna), fie lăsând ici-acolo struguri pe tufă, fie prin păstrarea lor pe pod și bagdadie (cei nobili) – făcând deliciul copiilor care, pentru struguri, gutui și nuci urcau des scara podului – fie în căldări (coarde tăiate cu tot cu struguri pe ele, strânse în mănunchi de 4-6 fire, apoi atârinate la bagdadie, lângă șiragul de ardei, usturoi și ceapă, sau atârinate în pod – în cazul strugurilor producători).

În anii regimului comunist s-au mărit suprafețele plantate cu viță de vie. Bazinul viticol Huși (podgoria Huși și viile din cele 15 comune arondate) a ajuns la peste 15.000 hectare. Pâhneștiul a rămas vestit prin ocupația de bază – viticultura, calitățile vinurilor sale și vechimea podgoriei între 1965-1970 s-au plantat mari suprafețe de vie nobilă la Arsura (punctele Furnicosu – 45 ha, Poieni – 45 ha, Poiană – 25 ha), Pâhnești (pe Dealul Ochiului – 87 ha și Livezi – 25 ha).

Comuna Arsura avea în anii '70 o suprafață de peste 200 de hectare de vie nobilă. Dintre soiuri amintim pe cele de vin: Fetească, Riesling, Aligote, Galbenă, Cabernet, Pinot Gri, Pinot Noir, Traminer Roz parfumat etc., și pe cele de masă: Chasselas, Muscat Hamburg, Ottonel, Terează, Conderă, Cudercă și altele.

Mulți săteni cu venituri mici, dar și gospodari, au avut (au și astăzi) suprafețe între 5-20 ari de vie producătoare, adică din cea tradițională, românească, cu Sebelă, Crască, Nohanne, Terează, Conderă, Cudercă și altele.

Calitatea vinului de Pâhnești și vechimea îndeletnicirilor horticole ale locuitorilor satului au impresionat pe mulți trecători și degustători, români și străini. Prin 1928 – Păstorel Teodoreanu credea și el că un rol important în păstrarea vinului îl au vasele (butoaiete, balercile), dar și beciurile “vin de Pâhnești tras anume (ad-hoc) în sticle dintr-o balercă uitată în fundul pivniței.

### **10.3. Pomicultura**

Un alt domeniu ce ține de ocupațiile agriculturilor – în care au excelat din nou Pâhneștii, între celelalte sate ale actualei comune – este plantarea și îngrijirea pomilor fructiferi. Pâhneștii, cu o istorie mai îndelungată și cu condiții excelente pentru plantarea pomilor este cunoscut între specialiști, oameni de diferite profesii din zonă, și nu numai, ca un sat cu păduri și oameni harnici, cu vin și vite, cu struguri și fructe.

Gospodarii satelor arsurene au stăpânit tehnica altoiului de pomi fructiferi și de vie, au plantat tot felul de copaci în grădinile lor, întrecându-se ca și buni gospodari. Pe parcurs, oamenii au învățat să folosească roadele și de la pomii fructiferi considerați inferiori: prunul, dudul, corcodușul și alții, din fructele cărora făceau țuică, separat sau odată cu tescovina și drojdia de la vinul vechi. Nu s-a pus

problema exportului, nici chiar a valorificării fructelor pe plan local, pentru că toți aveau în grădinile lor așa ceva, ci a consumului sezonier și a conservării lor pentru sezonul rece, sub formă de compoturi, gemuri, magiun, scrijele de mere, pere, gutui, prune etc.

În perioada regimului comunist s-a plantat o livadă cu pomi fructiferi la sud de Fundătura, în zona numită sugestiv “În livezi” și o parcelă de peste 5 hectare, pe dealul dintre Arsura și Fundătura, în continuarea pădurii Pribasca, la sud de aceasta. După evenimentele din 1989, s-a distrus totul.

În prezent, în Comuna Arsura, producția de fructe este în scădere comparativ cu anii precedenți, iar pomicultura este reprezentată de:

#### Specii pomi fructiferi

Denumire specie de pom fructifer	U.M.	Cantitate
Nuci	Buc.	530
Pruni	Buc.	3.800
Vișini	Buc.	700
Cireși	Buc.	740
Caiși și zarzări	Buc.	450
Piersici	Buc.	40
Meri	Buc.	1800
Alți pomi	Buc.	250
Duzi	Buc.	100

#### 10.4. Legumicultura

Abordăm un domeniu în care locuitorii satelor arsurene n-au mai excelat: legumicultura. Pe cursul pâraielor care străbat satele comunei, oamenii au amenajat acele “grădinării” tradiționale în care una-două familii pricepute în ale legumiculturii cultivau zarzavaturi și legume pentru ei și pentru membrii comunității respective.

Asemenea "grădinării" au fost amenajate la sud de Pâhnești, pe pâraul ce străbate satul, dar mai ales în zona satului Râpile, pe pâraiele Sitoaia și Barahoi. și în timpul regimului comunist au fost organizate astfel de "grădinării" și tot pe aceste pâraie pentru a se face tradiționala irigare, conducând apa la biloane cu ajutorul sapelor. Înainte de 1948, când grădinile de zarzavat erau în proprietate private, produsele erau valorificate în comună și în satele vecine prin strigare, deplasarea făcându-se, firește, cu căruțele.

Legumele și zarzavaturile necesare în gospodărie erau produse în proporție de circa 80% în grădinile și gospodăriile caselor, acolo unde gospodinele, ajutate de băieți și fetele mai mari semănau: pătrunjel, mărar, leuștean, hrean, ridiche, ceapă pentru arpagic, dar și de consum, spanac, ștevie, dar și usturoi, ardei, varză, vinete etc., până și șofran – din al cărui ceai de flori gospodinele îngălbeneau cozonacul etc.

### **10.5. Apicultura**

Ocupația oamenilor din mediul rural sunt foarte vechi și sunt moștenite de la strămoșii noștri geto-daci. Una din aceste vechi îndeletniciri este albinăritul sau stupăritul. În toate satele comunei Arsura au existat câteva familii de stupari sau prisăcari ai locului. Cei mai mulți stupi aveau marii proprietari, adevărate stupine sau prisăci. Oamenii de rând aveau un număr mic de stupi, de obicei între 5-15 sistematici, nu atât din dorința de a valorifica produsele rezultate ca: miere, ceară, faguri etc., ci pentru asigurarea consumului în familie și dacă-i posibil, și ceva peste.

Baza meliferă a fost oferită din plin de cadrul natural propice: pădurile de tei, grădinile cu pomi fructiferi, lanurile de floarea soarelui, flora spontană, liziere de salcâmi. Prisăcarii buni mutau stupina de 3-4 ori pe vară lângă lanul de floarea soarelui, lizieră de salcâmi, pădurea de tei etc.

Și aici, ca și în cazul animalelor, oamenii gospodari care aveau și prisacă, ofereau tinerilor căsătoriți, ca zestre, printre altele, câțiva stupi cu albine. În anii buni, de la un stup sistematic se puteau extrage circa 16 kg de miere curate, iar în cei ploioși (când polenul și nectarul florilor era spălat), producția era mai mica, firește. Mierea și ceara asigurau necesarul de consum familial și ceva în plus pentru a câștiga un ban cinstit.

De la o asemenea preocupare din tata în fiu e posibil să fi moștenit unii nume de Stuparu, Prisecaru și altele. Din discuțiile cu oamenii în vârstă am aflat și numele proprietarilor de prisăci din sat, dar o listare a lor nu se impune. Activitatea de apicultor cere muncă, atenție, pricepere, răbdare, pasiune și chiar dragoste față de aceste vietăți așa harnice.

În prezent, în Comuna Arsura producția de miere de albine este una scăzută:

#### Producția de miere de albine

Specificații	U.M.	Cantitate
Număr de familii de albine de la care se extrage miere	Familii	520
Producția medie de miere obținută de la o familie de albine	Kg	25
Producția totală de miere extrasă	tone	13

#### 10.6. Pescuitul și vânătoria

Neexistând nici un fel de iazuri amenajate antropice pe pâraiele mici ale comunei, nu putem semnala pescuitul printre preocupările oamenilor. Pe pâraiele mici de pe raza comunei, tinerii amenajau pe timp de vară multe iazuri mici, atât pentru scăldat, cât mai ales pentru “topit” cânepa și inul, cultivate pentru teiul lor.

Cealaltă preocupare – vânătoria, i-a favorizat pe arsurenii. Cadrul natural existent aici – cu pajiști, câmpuri cultivate, dar și cu păduri, a favorizat popularea zonei cu fel de fel de animale sălbatice inclusiv cu cele de vânat: iepuri, căprioare, mistreți etc. În zona de deal și de pădure, vânatul a fost totdeauna mai bogat.

Dacă până în secolul al XIX-lea s-a vânat utilizându-se metode și ustensile învechite, timp de încă o sută de ani – vânatul a fost apanajul marilor proprietari din zonă, posesori cu arme de foc. După 1945 pentru o perioadă de timp s-a stagnat activitatea vânătorească. Motivul în primii ani (1945-1960) de consolidare a regimului comunist – când în munți încă mai exista rezistență împotriva regimului importat – masele nu aveau voie să aibă în mâna lor arme de foc.

În anii '60, dar mai ales în '70-'80 ai veacului trecut, ca și după evenimentele din 1989, de altfel, gospodari ai satelor, indiferent de clasa socială aparținătoare - au cumpărat arme, au plătit permisul de port – armă, s-au grupat în echipe de vânătoare, delectându-se mai ales în zilele de sărbătoare. Deplasarea se făcea pe jos, căci era ca și un sport practicat pe teren deluros, cu toată recuzita: arme, câini, hăitași etc. Totul semnifică plăcere, chiar moft, nicidecum pentru nevoi alimentare.

## 11. ANALIZA SWOT

Pornind de la premisa că orice entitate are o viziune proprie, pe care o promovează, în scopul reiterării perspectivei acesteia asupra viitorului, cunoașterea punctelor tari și slabe, a amenințărilor și oportunităților ce privesc Comuna Arsura este esențială.

Doar identificând și conștientizând situația actuală, reflectată în punctele tari și punctele slabe ale comunei Arsura, aceasta va putea identifica oportunitățile și amenințările din prezent și viitor. Experiența internațională a arătat că proiectele și programele operaționale funcționează cel mai bine atunci când fac parte dintr-un cadru coerent și când există o coordonare la nivel strategic.

Principiile care au stat la baza elaborării analizei SWOT au fost:

- asigurarea validității instrumentelor de cercetare;
- implicarea comunității locale;
- consultarea a cât mai multe surse de informații: instituțiile locale, instituții județene și centrale;
- transparența, obiectivitatea, coerența și continuitatea demersului.

Pentru validare, analiza SWOT trebuie promovată și conștientizată, la nivelul comunității locale, dar mai ales în cadrul administrației publice, la toate nivelurile.

Analiza SWOT poate fi utilizată ca o fișă de prezentare a unității administrativ-teritoriale, mai ales la momentul consultării programelor de finanțare naționale și europene.

Certitudine că politicile și programele existente corespund necesităților de dezvoltare a comunei Arsura, în cadrul limitărilor impuse de resursele locale disponibile a impus elaborarea Strategiei de



dezvoltare locală pentru perioada 2021 – 2027 și implicit a analizei SWOT. Procesul de elaborare a analizei SWOT a vizat definirea reperelor strategice de dezvoltare a comunității pe o perioadă de 6 ani.

Analiza situației economice, sociale și instituționale se realizează utilizând matricea SWOT a Comunei Arsura. Aceasta poate fi considerată ca un diagnostic din care pot fi extrase obiectivele viitoare. Matricea este expusă vizual în afirmații și formulări cât mai concise, cu privire la:

- |                                   |                                    |                                       |                               |
|-----------------------------------|------------------------------------|---------------------------------------|-------------------------------|
| • Puncte forte<br>(S = strengths) | • Puncte slabe<br>(W = weaknesses) | • Oportunități<br>(O = opportunities) | • Amenințări<br>(T = threats) |
|-----------------------------------|------------------------------------|---------------------------------------|-------------------------------|

Principalele etape metodologice au fost următoarele:

- selectarea, definirea și aplicarea instrumentelor de cercetare: interviu, observație, solicitări de informații;
- analiza și interpretarea datelor obținute;
- realizarea analizei SWOT.

Punctele forte și cele slabe țin exclusiv de mediul intern al comunității, de resursele acesteia, iar oportunitățile și amenințările vin din mediul extern și țin de cadrul legal, de actorii externi ce pot avea o influență pozitivă sau, dimpotrivă, negativă asupra comunității.

Pentru o caracterizare cât mai completă a localității, analiza a luat în considerare cele mai importante trăsături ale domeniului social și economic, exprimate printr-un ansamblu de criterii de analiză. Utilizarea unei astfel de metode permite:

- identificarea disparităților existente în dezvoltarea economică și socială a localității și a domeniilor de intervenție;
- identificarea stadiului de dezvoltare și a resurselor necesare pentru asigurarea unei dezvoltări durabile;
- facilitarea realizării unei percepții asupra necesităților de dezvoltare la nivel local.

În cele ce urmează este prezentată analiza SWOT a unor domenii generale, precum agricultura, populația și forța de muncă, infrastructura și utilitățile publice, economia și mediul de afaceri educația, educație și cultură, mediul.

### 11.1. Agricultură, silvicultură și dezvoltarea durabilă

PUNCTE TARI	PUNCTE SLABE
– Suprafața agricolă de 3216 ha, din care teren arabil în suprafață totală de 2525 ha	– Existența unor suprafețe agricole degradate și neproductive
– Soluri productive, favorabile cultivării de legume și cereale	– Număr ridicat al exploataților vegetale de mici dimensiuni – suprafețe agricole fragmentate
– Condiții favorabile pentru producția agricolă	– Număr scăzut de animale raportat la numărul gospodăriilor
– Tradiție pentru dezvoltarea activităților zootehnice	– Lipsa lacurilor, iazurilor, heleșteielor sau a acumulărilor artificiale.
– Numărul mare al crescătorilor de animale, raportat la populația comunei	– Drumuri de exploatație agricolă nemodernizate
– Suprafața agricolă este deținută într-o pondere majoritară de către sectorul privat	– Lipsa unităților de producție
– Experiența bogată a locuitorilor comunei în domeniul zootehnic și vegetal	– Număr redus de societăți comerciale înregistrate în domeniul agricol: o singură întreprindere familială
– Ponderea ridicată a suprafețelor împădurite – 620 ha	– Număr redus de societăți comerciale înregistrate în domeniul auxiliar celui agricol: 3 SRL-uri - morărit
	– Lipsa investițiilor în agricultură
	– Lipsa unui sistem centralizat de desfacere a produselor agricole
	– Lipsa instalațiilor de irigații
	– Efectiv de animale în scădere
	– Lipsa unor spații de depozitare a produselor agricole de mari dimensiuni

## OPORTUNITĂȚI

- Fonduri disponibile la nivel național și european pentru Agricultură și Dezvoltare rurală
- Facilități legislative naționale privind arendarea suprafețelor agricole
- Facilități legislative naționale privind derularea de activități agricole
- Existența în cadrul PNDR a unor măsuri/programe dedicate dezvoltării agriculturii, zootehniei și agroturismului
- Condiții favorabile de obținere a produselor ecologice
- Subvenții de la Uniunea Europeană și Guvern

## AMENINȚĂRI

- Tendința de fragmentare a exploatațiilor agricole
- Exploatarea excesivă a pământului prin cultivarea unui singur tip de cultură
- Eroziunea și degradarea a pământului prin cultivarea unui singur tip de cultură
- Slaba informare a agriculturilor cu privire la normele europene
- Gradul ridicat al birocrăției ce îngreunează accesarea de fonduri europene

UAT Comuna

## 11.2. Populația și forța de muncă

PUNCTE TARI	PUNCTE SLABE
<ul style="list-style-type: none"> <li>- Persoane apte de muncă în proporție majoritară</li> <li>- Rata infracționalității extrem de redusă</li> </ul>	<ul style="list-style-type: none"> <li>- Populația scăzută ceea ce încadrează comuna în categoria celor de grad 3</li> <li>- Numărul de decese înregistrate este în creștere, iar natalitatea este în scădere</li> <li>- Populația masculină minoritară</li> <li>- Îmbătrânirea populației (spor natural negativ și migrarea tinerilor spre centre urbane)</li> <li>- Gradul redus de pregătire profesională a populației</li> <li>- Numărul șomerilor îl depășesc pe cel al salariaților</li> </ul>
OPORTUNITĂȚI	AMENINȚĂRI
<ul style="list-style-type: none"> <li>- Revigorarea mediului rural prin reducerea migrației externe a tinerilor</li> <li>- Implementarea unor proiecte care să conducă la incluziune socială a persoanelor defavorizate</li> <li>- Organizarea de cursuri de formare și reconversie profesională</li> <li>- Existența programelor de accesare fonduri europene care încurajează deschiderea unei afaceri în mediul rural</li> </ul>	<ul style="list-style-type: none"> <li>- Continuarea fenomenului de migrare a populației pe fondul situației economice actuale</li> <li>- Îmbătrânirea populației pe fondul scăderii numărului de nou-născuți</li> <li>- Scăderea numărului de persoane calificate odată cu ieșirea acestora din viața activă</li> <li>- Creșterea fenomenului de muncă la negru</li> </ul>

### 11.3. Infrastructura și utilitățile publice

PUNCTE TARI	PUNCTE SLABE
<ul style="list-style-type: none"> <li>– Existența în anumite localități din comuna a rețelei de distribuție a apei potabile</li> <li>– Acces facil la rețele de telefonie mobilă</li> <li>– Deținerea de către administrația locală a unui buldoexcavator utilizat și în scopul întreținerii infrastructurii de transport</li> <li>– Existența unui cabinet medical</li> <li>– Existența unui post de poliție</li> </ul>	<ul style="list-style-type: none"> <li>– Gradul scăzut de conectare a populației la rețeaua de apă potabilă</li> <li>– Inexistența rețelei de canalizare</li> <li>– Inexistența unei stații de epurare și tratare a apelor uzate</li> <li>– Infrastructura de transport slab dezvoltată</li> <li>– Lipsa unui post de transformare în scopul îmbunătățirii parametrilor curentului electric</li> <li>– Lipsa lucrărilor de stabilizare a solului în zonele predispuse la alunecări de teren</li> <li>– Gestionarea deșeurilor necorespunzătoare în special datorită absenței unei rampe de deșeuri neconform cu cerințele UE</li> </ul>
OPORTUNITĂȚI	AMENINȚĂRI
<ul style="list-style-type: none"> <li>– Existența programelor și fondurilor europene și naționale pentru modernizarea infrastructurii de transport</li> <li>– Realizarea de alei pietonale</li> <li>– Realizarea stației de epurare și tratare a apelor reziduale</li> <li>– Montarea unui post de transformare în scopul îmbunătățirii parametrilor curentului electric</li> <li>– Lucrări de reabilitare a rețelei de iluminat</li> <li>– Lucrări de cadastru imobiliar intravilan și extravilan, reactualizare PUG</li> </ul>	<ul style="list-style-type: none"> <li>– Deteriorarea condițiilor de trai și de mediu</li> <li>– Impact negativ asupra mediului generat din cauza întârzierii realizării unui sistem de colectare a deșeurilor</li> <li>– Neutilizarea de către comună a fondurilor disponibile pentru dezvoltarea infrastructurii</li> <li>– Interes scăzut din partea investitorilor datorat lipsei</li> </ul>

- Reabilitarea și dotarea corespunzătoare unui dispensar medical
- Dotări pentru intervenții în caz de situații de urgență
- Organizarea sistemului de colectare selectivă a deșeurilor și închiderea platformelor de gunoi

UAT Comuna Arsura

#### 11.4. Economia și mediul de afaceri

PUNCTE TARI	PUNCTE SLABE
<ul style="list-style-type: none"> <li>– Potențial agricol și zootehnic deosebit</li> <li>– Preocuparea autorităților locale pentru stimularea și sprijinirea mediului de afaceri</li> <li>– Potențial ridicat pentru obținerea de produse ecologice</li> <li>– Forță de muncă aptă</li> <li>– Existența resurselor naturale și antropice din comună</li> <li>– Continuarea tradițiilor de către populația comunei</li> <li>– Existența unei Asociații a Crescătorilor de Animale</li> </ul>	<ul style="list-style-type: none"> <li>– Utilizarea unor tehnologii vechi, cu productivitate și eficiență economică scăzută</li> <li>– Lipsa canalelor de colectare a produselor agricole</li> <li>– Numărul ridicat al șomerilor, comparativ cu cel al salariaților</li> <li>– Inexistența unor structuri de primire turistică</li> <li>– Slaba dezvoltare a spiritului antreprenorial: puține societăți comerciale cu răspundere limitată, o persoană fizică autorizată și o întreprindere familială</li> <li>– Lipsa investitorilor din sectorul privat</li> <li>– Informarea precară cu privire la programele europene</li> <li>– Lipsa marketingului și a promovării locale</li> </ul>
OPORTUNITĂȚI	AMENINȚĂRI
<ul style="list-style-type: none"> <li>– Dezvoltarea și creșterea competitivității sectorului economic</li> <li>– Posibilitatea accesării fondurilor europene pentru dezvoltarea mediului antreprenorial și dezvoltarea infrastructurii</li> <li>– Încurajarea și dezvoltarea parteneriatelor de tip public-privat</li> <li>– Existența programelor guvernamentale de susținere a sectorului IMM</li> </ul>	<ul style="list-style-type: none"> <li>– Cadrul legislativ instabil</li> <li>– Gradul redus de absorbție a fondurilor europene</li> <li>– Interes redus al investitorilor pentru demararea de afaceri datorită infrastructurii fizice și sociale neadecvate</li> <li>– Continuarea procedurilor birocratice și complexe</li> <li>– Lipsa de receptivitate și flexibilitate a</li> </ul>



- Diversificarea activităților economice populației cu privire la cerințele pieței
- Cooperarea mediului privat cu autoritățile publice locale, cu instituțiile de învățământ superior și centrele de cercetare și dezvoltare
  - Greutățile întâmpinate în obținerea de finanțare
  - Pierderea ocupațiilor tradiționale
  - Creșterea ratei șomajului și a inflației

UAT Comuna Arsura

### 11.5. Educație și cultură

PUNCTE TARI	PUNCTE SLABE
<ul style="list-style-type: none"> <li>- Existența a 2 școli și a 3 grădinițe:                             <ul style="list-style-type: none"> <li>• Grădinița cu program normal, sat ARSURA</li> <li>• Grădinița cu program normal, sat PÂHNEȘTI</li> <li>• Grădinița cu program normal, sat FUNDĂTURA</li> <li>• Școala cu clasele I-IV, sat PÂHNEȘTI</li> <li>• Școala cu clasele I-VIII N. Gh. Lupu, sat ARSURA</li> </ul> </li> <li>- Rata scăzută a abandonului școlar</li> <li>- Existența unui cămin cultural</li> <li>- Existența a 3 biblioteci, din care 1 publică</li> </ul>	<ul style="list-style-type: none"> <li>- Trendul descrescător al numărului de elevi înmatriculați</li> <li>- Gradul ridicat de acoperire al posturilor din școli cu cadre didactice suplinoare</li> <li>- Procentajul ridicat de elevi școlarizați în învățământul cu clase simultane</li> <li>- Scăderea numărului de cadre didactice</li> </ul>
OPORTUNITĂȚI	AMENINȚĂRI
<ul style="list-style-type: none"> <li>- Programe cu finanțare nerambursabilă pentru unități de învățământ</li> <li>- Existența de programe și fonduri alocate pentru construirea și dotarea căminelor culturale</li> <li>- Existența de fonduri disponibile pentru amenajarea și dotarea unor săli/unei baze sportive</li> <li>- Programe de instruire a persoanelor necalificate prin parteneriate între autorităților locale, instituțiile de învățământ și mediul de afaceri</li> </ul>	<ul style="list-style-type: none"> <li>- Numărul redus de absolvenți de liceu și studii superioare</li> <li>- Reducerea populației școlare datorată declinului natalității</li> <li>- Slaba motivare a cadrelor didactice ce poate duce la plecarea profesorilor bine pregătiți din sistem</li> <li>- Creșterea ratei abandonului școlar pe fondul insuficiențelor materiale și financiare</li> </ul>

## 11.6. Mediu

PUNCTE TARI	PUNCTE SLABE
<ul style="list-style-type: none"> <li>- Cadru natural cu potențial deosebit</li> <li>- Potențial de dezvoltare a agroturismului</li> <li>- Grad redus de poluare a aerului</li> <li>- Utilizarea îngrășămintelor în agricultură la o scară redusă</li> </ul>	<ul style="list-style-type: none"> <li>- Poluarea solurilor – lipsa sistemului de canalizare</li> <li>- Vulnerabilitatea solurilor către ariditate</li> <li>- Existența unor suprafețe de teren ce pot fi afectate de alunecări</li> <li>- Poluarea generată de lipsa unui sistem de colectare și tratare a deșeurilor</li> <li>- Poluarea generată de arderea combustibililor solizi și a deșeurilor agricole pentru încălzire</li> <li>- Lipsa unei preocupări pentru agricultura de tip ecologic</li> <li>- Slaba conștientizare a populației privind măsurile de protecție a mediului</li> </ul>
OPORTUNITĂȚI	AMENINȚĂRI
<ul style="list-style-type: none"> <li>- Dezvoltarea unei tehnologii performante în domeniul colectării deșeurilor, dar și de reciclarea a acestora</li> <li>- Oportunitatea adoptării unei măsuri ce vizează împădurirea unor suprafețe</li> <li>- Informarea populației și implicarea acesteia în dezvoltarea durabilă și protecția mediului</li> <li>- Disponibilitatea fondurilor europene destinate protejării mediului înconjurător</li> <li>- Existența fondurilor destinate managementului integrat al deșeurilor</li> <li>- Dezvoltarea de parteneriate în vederea protecției mediului</li> </ul>	<ul style="list-style-type: none"> <li>- Creșterea presiunii asupra mediului prin deversarea necontrolată a apelor menajere</li> <li>- Incapacitatea susținerii cofinanțării proiectelor în acest domeniu</li> <li>- Efectele negative ale poluării asupra populației dar și a mediului economic</li> <li>- Poluarea solurilor cauzată de necolectarea selectivă a deșeurilor menajere</li> </ul>

### III. Prioritățile, obiectivele specifice, politicile, programele și măsurile de dezvoltare

#### Prioritatea 1 (domeniul Infrastructură)

Obiective specifice ale comunei	Nevoile comunei la care răspunde (SWOT)	Obiectivul de politică U.E. la care răspunde	Politici/programe /măsuri	Surse de finanțare potențiale
O.S. 1.1. Creșterea mobilității persoanelor și mărfurilor în vederea reducerii disparităților de dezvoltare urban-rural.	Starea proastă a unor drumuri inclusiv a podurilor situate de-a lungul acestora. Existența unor drumuri pietruite sau chiar de pământ.	O.P.3 – ”O Europă mai conectată”	Existența unor drumuri comunale și sătești pietruite sau chiar de pământ.	POR 2021 – 2027 Bugetul de stat Bugetul local
O.S. 1.2. Sprijinirea mobilității nemotorizate, în scopul reducerii emisiilor de CO2 din sectorul transporturilor.	Lipsa unor trasee inter-comunale pentru bicicliști.	O.P.2 – ”O Europă mai ecologică”	Construcția de piste pentru biciclete între localități.	POR 2021 – 2027 PNS 2021 – 2027 Bugetul de stat Bugetul local

#### Prioritatea 2 (domeniul Educație)

Obiective specifice ale comunei	Nevoile comunei la care răspunde (SWOT)	Obiectivul de politică U.E. la care răspunde	Politici/programe /măsuri	Surse de finanțare potențiale
O.S. 2.1. Creșterea nivelului de instruire și calificare a forței de	Dotarea precară a unităților de învățământ, mai ales în ceea ce privește grupurile sanitare,	O.P.4 – ”O Europă mai socială”	Reabilitarea, modernizarea și dotarea unităților de învățământ.	POEO 2021- 2027 POR 2021-2027 PNS 2021-2027 Erasmus+

STRATEGIA DE DEZVOLTARE LOCALĂ A COMUNEI ARSURA PENTRU PERIOADA 2021-2027

<p>muncă din comună, ca premisă pentru creșterea ocupării și a veniturilor cetățenilor.</p>	<p>sălile și terenurile de sport, laboratoarele.</p> <p>Cheltuielile ridicate suportate de autoritățile locale cu modernizarea și întreținerea infrastructurii educaționale existente.</p> <p>Dificultățile în asigurarea personalului didactic calificat în școli.</p> <p>Numărul mic de adulți care urmează cursuri de formare profesională continuă.</p>		<p>Construcția de săli și terenuri de sport.</p> <p>Restructurarea rețelei școlare, în conformitate cu trendurile demografice actuale, și asigurarea transportului școlar.</p> <p>Acordarea de stimulente cadrelor didactice care fac naveta în zonele rurale izolate.</p> <p>Organizarea de cursuri de formare, specializare și de măsuri de recunoaștere a competențelor dobândite informal, cu precădere în rândul persoanelor vulnerabile din mediul rural și din comunitățile de romi.</p> <p>Suținere implementării inițiativelor de digitalizare (e-educație).</p>	<p>Bugetul de stat Bugetul locale Fonduri private</p>
---	---	--	---	---

**Prioritatea 3 (domeniul Sănătate)**

Obiective specifice	Nevoile comunității la care răspunde (SWOT)	Obiectivul de politică U.E. la care răspunde	Politici / programe /măsur	Surse de finanțare potențiale
<p>O.S. 3.1. Asigurarea de servicii medicale la standarde europene, în vederea creșterii speranței de viață sănătoasă a populației.</p>	<p>Capacitatea insuficientă a centrelor de asistență socio-medicală și paliativă.</p> <p>Scăderea numărului de medici de familie și existența unor localități rurale fără asistență medicală primară.</p> <p>Numărul redus de asistenți medicali comunitari și de medieri sanitari care să deservească comunitățile.</p> <p>Speranța redusă de viață, cu precădere în mediul rural și în cazul persoanelor de sex masculin.</p>	<p>O.P.4 – ”O Europă mai socială”</p>	<p>Construirea, extinderea, reabilitarea, modernizarea și dotarea centrelor medico-sociale și de îngrijire paliativă.</p> <p>Sprrijinirea înființării și funcționării centrelor de permanență.</p> <p>Asigurarea serviciilor de mediere sanitară și asistență medicală comunitară în comunitățile importante de romi.</p> <p>Derularea de programe de informare cu privire la pericolele la adresa sănătății și de promovare a unui stil de viață sănătos, cu precădere în rândul tinerilor și a grupurilor vulnerabile.</p> <p>Implementarea unor programe de nutriție în unitățile de învățământ.</p> <p>Derularea de campanii de screening pentru principalele afecțiuni și de vaccinare, cu precădere în rândul comunităților marginalizate.</p>	<p>PNS 2021-2027</p> <p>Bugetul de stat</p> <p>Bugetul local</p> <p>Fonduri private</p>

**Prioritatea 4 (domeniul Social)**

<b>Obiective specifice</b>	<b>Nevoile comunității la care răspunde (SWOT)</b>	<b>Obiectivul de politică U.E. la care răspunde</b>	<b>Politici/programe /măsuri</b>	<b>Surse de finanțare potențiale</b>
O.S. 4.1. Furnizarea de servicii sociale diversificate, eficiente și adaptate nevoilor reale ale beneficiarilor, în scopul reducerii sărăciei și a marginalizării.	Numărul mare de comunități rurale marginalizate și sărace.  Numărul foarte ridicat de beneficiari de prestații sociale.  Capacitatea limitată a sectorului public de servicii sociale de a deservi toți beneficiarii eligibili, cu precădere în mediul rural și în cazul persoanelor vârstnice.	O.P.4 – ”O Europă mai socială”	Construcția de locuințe sociale și de necesitate.  Construcția de locuințe în regim de închiriere pentru tineri.  Acordarea de loturi de teren pentru construcția de locuințe de către tineri.  Înființarea de unități de economie socială, cu precădere în comunitățile de romi din mediul rural.  Implementarea de strategii integrate (infrastructură de bază, locuire, educație, sănătate, ocupare, etc.) la nivelul comunităților marginalizate.	POR 2021 – 2027 POIDS 2021 – 2027 POEO 2021 – 2027 PNS 2021 – 2027 Bugetul de stat Bugetul local Fonduri private

**Prioritatea 5 (domeniul Agricultură și dezvoltare rurală)**

<b>Obiective specifice</b>	<b>Nevoile comunității la care răspunde (SWOT)</b>	<b>Obiectivul de politică U.E. la care răspunde</b>	<b>Politici/programe /măsuri</b>	<b>Surse de finanțare potențiale</b>
5.1. Creșterea competitivității agriculturii, în vederea tranziției la exploatații și produse competitive pe piața.	Fluctuațiile importante ale producției agricole vegetale, determinate mai ales de secetă.  Ponderea foarte ridicată a forței de muncă care lucrează informal în sectorul agricol.	O.P.1 – ”O Europă mai inteligentă”	Reabilitarea și modernizarea sistemului de irigații.  Reabilitarea lucrărilor de îmbunătățiri funciare.  Modernizarea și dotarea fermelor vegetale și zootehnice existente.	PNS 2021 – 2027 Bugetul de stat Fonduri private



	<p>Fragmentarea proprietății agricole.</p> <p>Producția medie la hectar modestă pentru majoritatea culturilor.</p> <p>Îmbătrânirea livezilor și producția redusă de fructe.</p> <p>Scăderea accentuată a efectivelor de animale din gospodăriile populației și a producției animale.</p> <p>Capacitatea insuficientă de depozitare a producției agricole.</p>		<p>Sprijinirea instalării tinerilor fermieri.</p> <p>Suștinerea sectorului agriculturii ecologice.</p> <p>Înființarea și dezvoltarea structurilor asociative ale fermierilor (grupuri de producători, cooperative, asociații).</p> <p>Formarea profesională continuă a fermierilor.</p> <p>Sprijinirea unităților de cercetare și dezvoltare agricolă, respectiv a transferului rezultatelor acestora către fermieri.</p> <p>Sprijinirea investițiilor private în facilități de colectare, stocare, procesare și comercializare a produselor agroalimentare, inclusiv a celor de tip piață de en-gros.</p> <p>Suștinerea atestării produselor tradiționale și promovarea acestora, inclusiv în mediul online.</p> <p>Reabilitarea și modernizarea piețelor și a târgurilor agro-alimentare, precum și organizarea de evenimente destinate producătorilor locali (de tip piețe volante, Ziua Recoltei).</p>	
--	---	--	--	--

STRATEGIA DE DEZVOLTARE LOCALĂ A COMUNEI ARSURA PENTRU PERIOADA 2021-2027

<p>5.2. Îmbunătățirea calității vieții în comună, prin investiții în îmbunătățirea infrastructurii și serviciilor publice, diversificarea economiei rurale și crearea de noi locuri de muncă.</p>	<p>Creșterea numărului de persoane vârstnice, singure, mai ales în mediul rural.</p> <p>Depopularea unor localități.</p> <p>Nivelul de dotare al locuințelor cu utilități și dependențe de bază este mult mai redusă decât media națională, cu precădere în mediul rural.</p> <p>Existența unor trupuri de așezări izolate față de nucleele de locuire rurale.</p> <p>Ponderea foarte ridicată a drumurilor comunale pietruite și de pământ.</p> <p>Ponderea foarte ridicată a forței de muncă care lucrează informal în sectorul agricol.</p> <p>Rata ridicată a șomajului, cu precădere în zonele rurale.</p> <p>Scăderea numărului de medici de familie și existența unor localități rurale fără asistență medicală primară.</p> <p>Speranța redusă de viață, cu precădere în mediul rural și în cazul persoanelor de sex masculin.</p> <p>Numărul foarte mare de comunități rurale marginalizate și sărace.</p>	<p>O.P.1 – ”O Europă mai inteligentă”</p> <p>O.P.2 – ”O Europă mai verde”</p> <p>O.P.3 – ”O Europă mai conectată”</p> <p>O.P.4 – ”O Europă mai socială”</p> <p>O.P.5 – ”O Europă mai aproape de cetățeni</p>	<p>Modernizarea drumurilor comunale, inclusiv rigole de scurgere a apelor pluviale, trotuare, piste de biciclete, indicatoare, marcaje, etc.</p> <p>Modernizarea drumurilor de exploatare agricolă și forestieră.</p> <p>Înființarea sistemelor de distribuție gazelor naturale în comună.</p> <p>Extinderea rețelelor de alimentare cu energie electrică pentru conectarea tuturor locuințelor.</p> <p>Sprijinirea înființării și dezvoltării de întreprinderi non-agricole în mediul rural.</p> <p>Reabilitarea, modernizarea și dotarea școlilor, grădinițelor.</p> <p>Construcția, extinderea, reabilitarea și modernizarea școlilor din comunele viabile demografic.</p> <p>Construcția, reabilitarea, modernizarea și dotarea dispensarelor umane și a centrelor de permanență.</p> <p>Reabilitarea, modernizarea și dotarea căminelor culturale, inclusiv pentru promovarea culturii tradiționale.</p>	<p>PNS 2021-2027</p> <p>LEADER (GAL)</p> <p>Bugetul de stat (CNI, AFM, PNDL, alte programe)</p> <p>Bugetul local</p>
---	---	--	---	--

	<p>Capacitatea limitată a sectorului public de servicii sociale de a deservi toți beneficiarii eligibili, cu precădere în mediul rural și în cazul persoanelor vârstnice.</p> <p>Predarea simultană în multe unități de învățământ rural, mai ales din satele mici.</p> <p>Lipsa serviciilor de pază a localităților și a sistemelor de supraveghere video în mediul rural.</p> <p>Timpii relativ ridicați de intervenție ai serviciilor de urgență în zonele rurale.</p> <p>Starea avansată de degradare a unor case de cultură și cămine culturale.</p> <p>Infrastructura deficitară pentru sportul de masă și de performanță, mai ales în mediul rural.</p>		<p>Restaurarea și conservarea monumentelor istorice de importanță locală din zonele rurale.</p> <p>Construcția/ modernizarea bazelor sportive din mediul rural.</p>	
--	--	--	---	--

**Prioritatea 6 (domeniul Economie)**

Obiective specifice	Nevoile comunității la care răspunde (SWOT)	Obiectivul de politică U.E. la care răspunde	Politici/programe /măsur	Surse de finanțare potențiale
<p>O.S. 6.1.</p> <p>Atragerea de investiții private, străine și autohtone, în vederea creării de noi locuri de muncă bine plătite.</p>	<p>Nivelul foarte redus al investițiilor private (autohtone și străine).</p> <p>Număr redus al marilor angajatori privați și, implicit, al angajaților din sectorul privat, cu precădere în domeniile cu valoare adăugată ridicată.</p> <p>Ponderea scăzută în valoarea adăugată brută generată a sectoarelor intensive în tehnologie și care utilizează forță de muncă înalt calificată.</p> <p>Densitatea redusă a agenților economici și spiritul antreprenorial slab dezvoltat.</p> <p>Lipsa unui parc industrial.</p> <p>Lipsa infrastructurii și a serviciilor de informare și transfer tehnologic.</p> <p>Lipsa clusterelor funcționale și slaba dezvoltare a spiritului asociativ între producători non-agricoli.</p>	<p>O.P.1 – ”O Europă mai inteligentă”</p>	<p>Acordarea de facilități fiscale locale (scheme de minimis) pentru atragerea de investiții private.</p> <p>Înființarea/ dezvoltarea centrelor de afaceri, incubatoarelor/ acceleratoarelor de afaceri, precum și consolidarea serviciilor de sprijinire a afacerilor furnizate de acestea.</p> <p>Investiții pentru creșterea competitivității firmelor, în particular a celor din ramurile economice cu tradiție și a celor care valorifică potențialul local.</p> <p>Promovarea oportunităților de finanțare nerambursabilă și creditare pentru sectorul privat.</p> <p>Promovarea integrată ca destinație de afaceri (parteneriate; participarea la târguri internaționale de investiții; materiale de promovare; portal web dedicat, etc.).</p>	<p>POR 2021 – 2027</p> <p>POCIDIF 2021 – 2027</p> <p>POEO 2021 – 2027</p> <p>Bugetul de stat</p> <p>Bugetul local</p> <p>Fonduri private</p> <p>Credite bancare</p>

STRATEGIA DE DEZVOLTARE LOCALĂ A COMUNEI ARSURA PENTRU PERIOADA 2021-2027

	<p>Valoarea foarte redusă a schimburilor comerciale.</p> <p>Scăderea accentuată a resurselor de muncă, a populației ocupate și a numărului de salariați.</p> <p>Rata ridicată a șomajului.</p> <p>Nivelul redus al salariului mediu în context național și regional.</p>		<p>Promovarea educației antreprenoriale în învățământul obligatoriu.</p> <p>Dezvoltarea competențelor antreprenoriale în rândul adulților, cu precădere a celor întorși din Diaspora, a tinerilor absolvenți, a femeilor etc.</p> <p>Sprijinirea digitalizării la nivelul mediului de afaceri.</p>	
--	--	--	--	--

**Prioritatea 7 (domeniul Mediu)**

Obiective specifice	Nevoile comunității la care răspunde (SWOT)	Obiectivul de politică U.E. la care răspunde	Politici/ programe /măsuri	Surse de finanțare potențiale
<p>O.S. 7.1.</p> <p>Asigurarea accesului locuitorilor la apă potabilă de calitate și reducerea deversărilor de ape uzate neepurate.</p>	<p>Gradul redus de conectare al populației la sisteme centralizate de alimentare cu apă și de canalizare cu treaptă terțiară.</p> <p>Alimentarea cu apă potabilă preponderent din surse de suprafață, expuse riscului de poluare.</p> <p>Starea ecologică proastă a majorității corpurilor de apă (de suprafață și subterane), care afectează mai ales populația care se alimentează din puțuri proprii, dar și stațiile de tratare mici.</p>	<p>O.P.2 – ”O Europă mai verde”</p>	<p>Extinderea și reabilitarea infrastructurii de alimentare cu apă gestionate de operatorul regional, inclusiv surse de alimentare, aducțiuni, rezervoare, stații de tratare, pompare etc.</p> <p>Extinderea și reabilitarea infrastructurii de colectare și epurare a apelor uzate gestionate de operatorul regional, inclusiv stații de pompare, stații de epurare, etc.</p>	<p>PODD 2021 – 2027</p> <p>Bugetul de stat</p> <p>Bugetul local</p>

STRATEGIA DE DEZVOLTARE LOCALĂ A COMUNEI ARSURA PENTRU PERIOADA 2021-2027

			Prevenirea depozitării de deșeuri în albiile și pe malurile cursurilor de apă și decolmatarea acestora.	
O.S. 7.2. Managementul integrat al deșeurilor de toate tipurile, în conformitate cu Directivele U.E.	Gradul redus de colectare selectivă și de reciclare a deșeurilor generate de locuitori.  Existența unor depozite ilegale de deșeuri și starea precară a unor puncte de colectare a deșeurilor menajere.	O.P.2 – ”O Europă mai verde”	Construcția de platforme de depozitare a deșeurilor de grajd.  Sprijinirea investițiilor private în capacități de reciclare și valorificare a deșeurilor.  Extinderea și modernizarea punctelor de colectare selectivă a deșeurilor (inclusiv pubele îngropate).  Derularea de campanii de conștientizare a populației cu privire la importanța colectării selective.  Sanționarea și eliminarea depozitelor ilegale de deșeuri.	PODD 2021 – 2027 Bugetul de stat Bugetul local Fonduri private
O.S. 7.3. Reducerea riscurilor naturale și antropice, precum și consolidarea capacității de intervenție în situații de urgență.	Perioade secetoase frecvente în sezonul cald, respectiv viscole puternice în cel rece.  Aluvionarea albiilor și colmatarea acumulărilor de apă.  Existența unor zone expuse inundațiilor.  Vulnerabilitatea ridicată a locuințe la diferite hazarduri naturale.	O.P.2 – ”O Europă mai ecologică”	Extinderea și reabilitarea infrastructurii de protecție împotriva inundațiilor.  Extinderea și reabilitarea lucrărilor de desecare și combatere a eroziunii solurilor (de ex. împădurire versanți expuși riscului de alunecări de teren).  Adoptarea unor reglementări urbanistice	PODD 2021 – 2027 PNS 2021 – 2027 INTERREG 2021 – 2027 Bugetul de stat Bugetul local

	<p>Timpii relativ ridicați de intervenție ai serviciilor de urgență în zonele rurale.</p> <p>Numărul redus de servicii voluntare pentru situații de urgență care îndeplinesc indicatorii de performanță legali.</p> <p>Gradul redus de uzură al unor echipamente de intervenție și deficitul de personal al SVSU.</p>		<p>stricte în noile PUG-uri cu privire la construcțiile în zone inundabile.</p> <p>Expertizarea și consolidarea clădirilor cu risc seismic.</p> <p>Dotarea SVSU cu mijloace de intervenție moderne și materiale suficiente.</p> <p>Dotarea corespunzătoare a SVSU, cu precădere a celor din zone rurale greu accesibile.</p> <p>Formarea voluntarilor în domeniul situațiilor de urgență.</p> <p>Modernizarea infrastructurii de avertizare a populației.</p> <p>Derularea periodică de exerciții pentru pregătirea populației pentru situații de urgență, precum și de activități de instruire a elevilor, etc.</p> <p>Derularea de acțiuni de control și sancționarea nerespectării legislației în domeniu.</p> <p>Implementarea de sistem de supraveghere video în spațiile publice pentru a preveni cazurile de infracționalitate și criminalitate.</p>	
--	---	--	---	--



STRATEGIA DE DEZVOLTARE LOCALĂ A COMUNEI ARSURA PENTRU PERIOADA 2021-2027

O.S. 7.4. Reducerea risipei de energie și promovarea utilizării surselor regenerabile pentru asigurarea acesteia.	Eficiența energetică redusă a fondului locativ.	O.P.2 – ”O Europă mai verde”	Creșterea eficienței energetice a clădirilor de locuit.  Creșterea eficienței energetice a clădirilor publice, inclusiv instalarea de facilități de producție a energiei din resurse regenerabile.  Îmbunătățirea performanței energetice în domeniul industrial, inclusiv instalarea de facilități de producție a energiei din resurse regenerabile.	PODD 2021 – 2027 POR 2021 – 2027 Bugetul local Fonduri private
--	---	------------------------------	---	---

**Prioritatea 8 (domeniul Cultură)**

Obiective specifice	Nevoile comunității la care răspunde (SWOT)	Obiectivul de politică U.E. la care răspunde	Politici/programe/măsuri	Surse de finanțare potențiale
O.S. 8.1. Creșterea accesului populației la infrastructură culturală și la o agendă atractivă de evenimente pentru toate grupele de vârstă.	Gama relativ restrânsă de evenimente culturale care să vizeze grupul-țintă al adulților tineri.  Scăderea accentuată a numărului de biblioteci rurale, școlare, dar și a numărului de cititori.  Starea avansată de degradare a unor case de cultură și cămine culturale.	O.P.5 – ”O Europă mai aproape de cetățeni”	Crearea, reabilitarea, modernizare, dotare centre/ cămine culturale, biblioteci, muzee, teatre.  Sprijinirea activității bibliotecilor publice și transformarea acestora în centre comunitare cu o sferă mai largă de activități.  Digitalizarea patrimoniului cultural mobil al bibliotecilor.	POR 2021-2027 PNS 2021-2027 Programul Ro – Cultura Programul Europa Creativă INTERREG Bugetul de stat Bugetul local Fonduri private

STRATEGIA DE DEZVOLTARE LOCALĂ A COMUNEI ARSURA PENTRU PERIOADA 2021-2027

			<p>Susținerea activității ONG-urilor din domeniul culturii și industriilor creative, prin acordarea de finanțări nerambursabile, sprijin logistic, etc.</p> <p>Organizarea de evenimente culturale, inclusiv în parteneriat inter-instituțional și cu ONG-uri.</p> <p>Sprijinirea activității meșteșugarilor și artiștilor populari și promovarea produselor artisanale, inclusiv în mediul online.</p> <p>Conservarea și promovarea culturii tradiționale, cu precădere a folclorului, costumelor populare, datinilor și obiceiurilor locale.</p>	
O.S. 8.2. Încurajarea sportului de performanță și a celui de masă.	Infrastructura deficitară pentru sportul de masă și de performanță.	O.P.5 – ”O Europă mai aproape de cetățeni”	<p>Construirea, dezvoltarea, reabilitarea, modernizarea infrastructurii sportive.</p> <p>Organizarea de competiții și evenimente sportive, inclusiv în parteneriat inter-instituțional și cu ONG-uri.</p>	<p>Bugetul de stat</p> <p>Bugetul local</p> <p>Fonduri private</p>
O.S. 8.3. Îmbunătățirea și diversificarea oportunităților de agrement pentru cetățenii comunei.	Deficitul de zone publice de agrement pentru locuitorii comunei.	O.P.5 – ”O Europă mai aproape de cetățeni”	<p>Amenajarea de locuri de joacă pentru copii.</p> <p>Crearea, dezvoltarea, reabilitarea și modernizarea infrastructurii de agrement.</p>	<p>POR 2021 – 2027</p> <p>PNS 2021 – 2027</p> <p>Bugetul de stat</p> <p>Bugetul local</p>

			<p>Amenajarea/ mobilarea de spații publice pentru socializare, petrecere a timpului liber, picnic etc.</p> <p>Sprijinirea investițiilor private în facilități de agrement (de ex. centre de echitație, piscine și ștranduri private, parcuri de aventură etc.).</p>	
--	--	--	---	--

**Prioritatea 9 (domeniul Capacitate administrativă)**

Obiective specifice	Nevoile comunității la care răspunde (SWOT)	Obiectivul de politică U.E. la care răspunde	Politici/programe/măsuri	Surse de finanțare potențiale
<p>O.S. 9.1.</p> <p>Dezvoltarea resurselor umane din administrația publică locală, în vederea furnizării de servicii publice de calitate.</p>	<p>Ponderea ridicată a cheltuielilor cu personalul propriu și cu asistența socială în bugetele locale.</p>	<p>O.P.5 – ”O Europă mai aproape de cetățeni”</p>	<p>Elaborarea și implementarea planurilor de formare, în raport cu competențele deficitare de la nivelul UAT-ului.</p> <p>Ocuparea prin concurs a posturilor vacante, cu precădere în domeniile deficitare (de ex. managementul fondurilor europene, al proiectelor de investiții, urbanism, servicii sociale etc.).</p> <p>Contractarea de personal pe durată determinată pentru implementarea unor proiecte de investiții publice.</p>	<p>POAT 2021 – 2027</p> <p>Bugetul local</p>

STRATEGIA DE DEZVOLTARE LOCALĂ A COMUNEI ARSURA PENTRU PERIOADA 2021-2027

			Organizarea de vizite de studiu și schimburi de bune practici în parteneriat cu alte UAT din România.	
O.S. 9.2. Implementarea standardelor de calitate, integritate, etică și prevenirea corupției în administrația publică locală.	Pondere ridicată a cheltuielilor cu personalul propriu și cu asistența socială în bugetele locale.	O.P.5 – ”O Europă mai aproape de cetățeni”	Elaborarea, adoptarea și implementarea planurilor de integritate la nivelul instituției.  Elaborarea, adoptarea și implementarea de coduri și proceduri în domeniul eticii și de integrității personalului din cadrul instituției.  Elaborarea de ghiduri de conflicte de interese și incompatibilități pentru personal.  Formarea personalului în domeniul prevenirii corupției.	POAT 2021 – 2027 Bugetul de stat Bugetul CJ Bugete locale Fonduri private
O.S. 9.3. Creșterea gradului de digitalizare a activității administrației publice locale.	Nu se oferă posibilitatea plății online a taxelor și impozitelor locale.  Site-ul WEB nu este actualizat în permanență.	O.P.1 – ”O Europă mai inteligentă”	Dezvoltarea și actualizarea permanentă a site-ului WEB al UAT-ului.  Înscrierea pe platforma Ghișeul.ro.  Actualizarea și extinderea sistemului e-guvernare la nivelul UAT-ului.	POCIDIF 2021 – 2027 Bugetul de stat Bugetul CJ Bugete locale

STRATEGIA DE DEZVOLTARE LOCALĂ A COMUNEI ARSURA PENTRU PERIOADA 2021-2027

			Dezvoltarea de servicii publice online la nivelul primăriei (de ex. depunere și verificare cereri, transmitere petiții, eliberări avize etc.).	
O.S. 9.4. Consolidarea capacității de planificare strategică și teritorială a administrației publice locale	Ponderea foarte redusă a veniturilor din surse proprii în totalul bugetului local.  Gradul redus de actualizare a documentațiilor de amenajare a teritoriului și urbanism.	O.P.5 – ”O Europă mai aproape de cetățeni”	Actualizarea PUG-urilor cu o vechime mai mare de 10 ani.  Finalizarea procesului de înregistrate a imobilelor în sistemul integrat de cadastru și publicitate imobiliară.  Elaborarea de strategii și planuri de acțiune sectoriale (de ex. mobilitate, poluare aer, management riscuri etc.).	Bugetul de stat Bugetul CJ Bugete locale

## IV. 1. FIȘELE PROIECTELOR

### 1. ECONOMIE

**DEZVOLTAREA ABILITĂȚILOR ANTREPRENORIALE PRIN OFERIREA DE ASISTENȚĂ ANTE- ȘI POST- INIȚIERE A UNEI AFACERI ȘI ACORDAREA DE MICRO-GRANTURI PENTRU PERSOANE DIN COMUNA ARSURA, AFLATE ÎN RISC DE SĂRĂCIE ȘI EXCLUZIUNE SOCIALĂ**

#### IDENTIFICARE ȘI LOCALIZARE PROIECT

<b>MANAGERUL DE PROIECT/ SOLICITANTUL:</b>	Consiliul Local al comunei Arsura.
<b>ȚARA:</b>	România
<b>REGIUNEA PROIECTULUI:</b>	Regiunea Nord – Est
<b>JUDEȚUL:</b>	Vaslui
<b>LOCALITATEA:</b>	Arsura
<b>VALOAREA PROIECTULUI:</b> (estimativ – euro fără TVA)	Se va regăsi în cererea de finanțare.
<b>CHELTUIELI EFECTUATE:</b>	-
<b>SURSE POSIBILE DE FINANȚARE:</b>	- Buget local; - Buget de stat; - Programul Operațional Educație și Cercetare; - Alte surse legal constituite.
<b>INFORMAȚII DE BAZĂ</b>	
<b>DESCRIEREA PROIECTULUI:</b>	Ideea deschiderii unei afaceri în condițiile obținerii unei subvenții financiare este interesantă pentru majoritatea persoanelor chestionate în comunități. Măsuri propuse în domeniul Antreprenoriatului: curs competențe antreprenoriale; măsuri de consiliere ante-post înființare

	afacere; concurs de planuri de afacere; subvenționarea a planurilor de afacere; workshopuri pentru tinerii antreprenori – programe de finanțare, utilizare software, responsabilitate socială, încurajarea parteneriatelor între întreprinderile nou-create și organizații îndreptate spre profit și organizații non-profit; instruire pe teme privind dezvoltarea durabilă – Antreprenorul verde).
<b>SCOPUL PROIECTULUI:</b>	Dezvoltarea abilităților antreprenoriale prin oferirea de asistență ante- și post- inițiere a unei afaceri și acordarea de micro-granturi pentru 24 de persoane din GT, aflate în risc de sărăcie și excluziune socială.
<b>BENEFICII OBȚINUTE:</b>	<ul style="list-style-type: none"> <li>- Mediu economic local dezvoltat prin înființarea de noi afaceri și diversificarea serviciilor oferite către populație;</li> <li>- Accesul populației la noi locuri de muncă;</li> <li>- Creșterea nivelului de trai al locuitorilor.</li> </ul>
<b>POTENȚIALII BENEFICIARI AI PROIECTULUI / GRUPUL ȚINTĂ:</b>	- Persoanele din categoria celor aflate în grad de risc și excluziune socială din comuna Arsura.
<b>ACTIVITĂȚILE PROIECTULUI:</b>	Activitatea organizată va cuprinde: campanii de informare, concurs de planuri de afaceri, asistență în elaborarea planurilor de afacere, acordare de asistență și consiliere ante- și post- inițiere afacere, patru workshop-uri pentru afacerile nou-înființate, evenimente de networking între tinerii antreprenori și potențialii parteneri și clienți, sesiuni de informare „Antreprenorul verde”.
<b>DURATA PROIECTULUI:</b>	Proiectul se va realiza în etape, în funcție de posibilitățile de finanțare.



<b>JUSTIFICAREA NECESITĂȚII IMPLEMENTĂRII PROIECTULUI:</b>	<p>Este nevoie de dezvoltarea mediului economic local pentru crearea de noi locuri de muncă și diversificarea serviciilor oferite către populație.</p> <p>Proiectul este cuprins ca obiectiv în Strategia de Dezvoltare Locală.</p>
--	---

UAT Comuna Arsura

**2. INFRASTRUCTURĂ****MODERNIZAREA DRUMURILOR SĂTEȘTI ÎN COMUNA ARSURA****IDENTIFICARE ȘI LOCALIZARE PROIECT**

<b>MANAGERUL DE PROIECT/ SOLICITANTUL:</b>	Consiliul Local al comunei Arsura.
<b>ȚARA:</b>	România
<b>REGIUNEA PROIECTULUI:</b>	Regiunea Nord – Est
<b>JUDEȚUL:</b>	Vaslui
<b>LOCALITATEA:</b>	Arsura
<b>VALOAREA PROIECTULUI: (estimativ – euro fără TVA)</b>	Se va regăsi în studiul de fezabilitate și proiectul tehnic.
<b>CHELTUIELI EFECTUATE:</b>	-
<b>SURSE POSIBILE DE FINANȚARE:</b>	<ul style="list-style-type: none"> <li>- Buget local;</li> <li>- Buget de stat;</li> <li>- Programul Național pentru Dezvoltare Rurală;</li> <li>- Fondul de salvare al zonei Euro;</li> <li>- Alte fonduri legal constituite.</li> </ul>
<b>INFORMAȚII DE BAZĂ</b>	
<b>DESCRIEREA PROIECTULUI:</b>	<p>Aducerea drumurilor comunale, a drumurilor sătești, și a ulițelor din comună, în stare tehnică corespunzătoare, la parametri tehnici și de calitate impuse de reglementările în vigoare. Implementarea proiectului va contribui esențial la reînnoirea serviciilor oferite de infrastructura rutieră din comuna Arsura.</p> <p>Sunt necesare acțiuni de creare, extindere, reabilitare și modernizare a infrastructurii din mediul rural, astfel încât să se poată asigura o creștere economică a acestor zone și condiții de viață decente pentru populație.</p>

	<p>Se dorește asfaltarea drumurilor:</p> <ul style="list-style-type: none"> <li>- În satul Pâhnești (o lungime de aprx. 4000 m)</li> <li>- De interes local în localitatea Pâhnești și Fundătura (o lungime de 6491 m)</li> <li>- Modernizare drumuri în comuna Arsura (Arsura – 1000 m, M. Kogălniceanu – 2.000 m, Pâhnești – 1000 m și Fundătura – 1450 m)</li> </ul>
<p><b>SCOPUL PROIECTULUI:</b></p>	<p>Îmbunătățirea infrastructurii de transport prin realizarea unor drumuri funcționale care să deservească nevoile curente ale locuitorilor și activităților economice fără să afecteze starea mediului înconjurător.</p>
<p><b>BENEFICIILE OBȚINUTE:</b></p>	<p>Modernizarea drumurilor va avea efecte benefice asupra dezvoltării economice viitoare a comunei prin conectarea diferitelor zone la drumurile locale, îmbunătățirea legăturilor rutiere cu comunele învecinate și cu satele componente.</p> <p>Comuna va deveni o zonă de interes atât pentru investitori cât și pentru persoanele care tranzitează zona. Aceasta va contribui și la:</p> <ul style="list-style-type: none"> <li>- Fluidizarea circulației;</li> <li>- Modernizarea rețelei de transport rutier;</li> <li>- Consolidarea terenurilor afectate de alunecări;</li> <li>- Fluidizarea transportului de mărfuri cu impact direct asupra dezvoltării economice teritoriale echilibrate;</li> <li>- Asigurarea unor condiții optime de siguranță și confort în circulația auto și pietonală;</li> <li>- Aducerea sistemului rutier la parametri tehnici corespunzători categoriei drumului, asigurându-se astfel condiții bune de siguranță în circulația auto;</li> <li>- Accesul populației la locuri de muncă, servicii medicale, educație, cultură, recreere, etc.</li> </ul>

<p><b>POTENȚIALII BENEFICIARI AI PROIECTULUI / GRUPUL ȚINTĂ:</b></p>	<ul style="list-style-type: none"> <li>- Locuitorii comunei Arsura;</li> <li>- Potențialii investitori;</li> <li>- Agenții economici din zonă;</li> <li>- Participanții la traficul rutier.</li> </ul>
<p><b>ACTIVITĂȚILE PROIECTULUI:</b></p>	<ul style="list-style-type: none"> <li>- Realizarea studiului de fezabilitate;</li> <li>- Elaborarea proiectului tehnic;</li> <li>- Aprobarea începerii proiectului;</li> <li>- Pregătirea și depunerea cererii de finanțare;</li> <li>- Contractarea proiectului;</li> <li>- Organizarea licitațiilor;</li> <li>- Monitorizare, evaluare, control;</li> <li>- Auditul proiectului.</li> </ul>
<p><b>DURATA PROIECTULUI:</b></p>	<p>Proiectul se va realiza în etape, în funcție de posibilitățile de finanțare.</p>
<p><b>JUSTIFICAREA NECESITĂȚII IMPLEMENTĂRII PROIECTULUI:</b></p>	<ul style="list-style-type: none"> <li>- Starea tehnică necorespunzătoare a unor drumuri sătești și comunale. Lipsa fondurilor necesare refacerii, reabilitării și modernizării străzilor.</li> </ul> <p>Proiectul este cuprins ca obiectiv în Strategia de Dezvoltare Locală.</p>

**MODERNIZAREA DRUMURILOR DE EXPLOATARE ÎN COMUNA ARSURA****IDENTIFICARE ȘI LOCALIZARE PROIECT**

<b>MANAGERUL DE PROIECT/ SOLICITANTUL:</b>	Consiliul Local al comunei Arsura.
<b>ȚARA:</b>	România
<b>REGIUNEA PROIECTULUI:</b>	Regiunea Nord – Est
<b>JUDEȚUL:</b>	Vaslui
<b>LOCALITATEA:</b>	Arsura
<b>VALOAREA PROIECTULUI: (estimativ – euro fără TVA)</b>	Se va regăsi în studiul de fezabilitate și proiectul tehnic.
<b>CHELTUIELI EFECTUATE:</b>	-
<b>SURSE POSIBILE DE FINANȚARE:</b>	<ul style="list-style-type: none"> <li>- Buget local;</li> <li>- Buget de stat;</li> <li>- Programul Național pentru Dezvoltare Rurală;</li> <li>- Fondul de salvare al zonei Euro;</li> <li>- Alte fonduri legal constituite.</li> </ul>
<b>INFORMAȚII DE BAZĂ</b>	
<b>DESCRIEREA PROIECTULUI:</b>	<p>Sunt necesare acțiuni de creare, extindere, reabilitare și modernizare a infrastructurii din mediul rural, astfel încât să se poată asigura o creștere economică a acestor zone și condiții de viață decente pentru populație.</p> <p>Aducerea drumurilor comunale, a drumurilor satești, și a ulițelor din comună, în stare tehnică corespunzătoare, la parametri tehnici și de calitate impuse de reglementările în vigoare. Implementarea proiectului va contribui esențial la reînnoirea serviciilor oferite de infrastructura rutieră din comună.</p>

<p><b>SCOPUL PROIECTULUI:</b></p>	<p>Îmbunătățirea infrastructurii de transport prin realizarea unor drumuri de exploatare funcționale care să deservească nevoile curente ale locuitorilor și activităților economice fără să afecteze starea mediului înconjurător.</p>
<p><b>BENEFICII OBȚINUTE:</b></p>	<p>Modernizarea drumurilor de exploatare va avea efecte benefice asupra dezvoltării economice viitoare a comunei prin conectarea diferitelor zone la drumurile locale, îmbunătățirea legăturilor rutiere cu comunele învecinate și cu satele componente.</p> <p>Comuna va deveni o zonă de interes atât pentru investitori cât și pentru persoanele care tranzitează zona.</p> <p>Aceasta va contribui și la:</p> <ul style="list-style-type: none"> <li>- Fluidizarea circulației;</li> <li>- Modernizarea rețelei de transport rutier;</li> <li>- Fluidizarea transportului de mărfuri cu impact direct asupra dezvoltării economice teritoriale echilibrate;</li> <li>- Asigurarea unor condiții optime de siguranță și confort în circulația auto și pietonală;</li> <li>- Aducerea sistemului rutier la parametri tehnici corespunzători categoriei drumului, asigurându-se astfel condiții bune de siguranță în circulația auto.</li> </ul>
<p><b>POTENȚIALII BENEFICIARI AI PROIECTULUI / GRUPUL ȚINTĂ:</b></p>	<ul style="list-style-type: none"> <li>- Locuitorii comunei Arsura;</li> <li>- Potențialii investitori;</li> <li>- Agenții economici din zonă;</li> <li>- Participanții la traficul rutier.</li> </ul>



<p><b>ACTIVITĂȚILE PROIECTULUI:</b></p>	<ul style="list-style-type: none"> <li>- Realizarea studiului de fezabilitate;</li> <li>- Elaborarea proiectului tehnic;</li> <li>- Aprobarea începerii proiectului;</li> <li>- Pregătirea și depunerea cererii de finanțare;</li> <li>- Contractarea proiectului;</li> <li>- Organizarea licitațiilor;</li> <li>- Monitorizare, evaluare, control;</li> <li>- Auditul proiectului.</li> </ul>
<p><b>DURATA PROIECTULUI:</b></p>	<p>Proiectul se va realiza în etape, în funcție de posibilitățile de finanțare.</p>
<p><b>JUSTIFICAREA NECESITĂȚII IMPLEMENTĂRII PROIECTULUI:</b></p>	<ul style="list-style-type: none"> <li>- Starea tehnică necorespunzătoare a unor drumuri de exploatare;</li> <li>- Lipsa fondurilor necesare refacerii, reabilitării și modernizării drumurilor de exploatare din comună.</li> </ul> <p>Proiectul este cuprins ca obiectiv în Strategia de Dezvoltare Locală.</p>

**CONSTRUIRE, REABILITARE, MODERNIZARE ȘI EXTINDERE PODURI, PODEȚE ÎN COMUNA ARSURA****IDENTIFICARE ȘI LOCALIZARE PROIECT**

<b>MANAGERUL DE PROIECT/ SOLICITANTUL:</b>	Consiliul Local al comunei Arsura.
<b>ȚARA:</b>	România
<b>REGIUNEA PROIECTULUI:</b>	Regiunea Nord – Est
<b>JUDEȚUL:</b>	Vaslui
<b>LOCALITATEA:</b>	Arsura
<b>VALOAREA PROIECTULUI: (estimativ – euro fără TVA)</b>	Se va regăsi în studiul de fezabilitate și proiectul tehnic.
<b>CHELTUIELI EFECTUATE:</b>	-
<b>SURSE POSIBILE DE FINANȚARE:</b>	- Buget local; - Buget de stat; - Programul Național pentru Dezvoltare Rurală; - Alte fonduri legal constituite.
<b>INFORMAȚII DE BAZĂ</b>	
<b>DESCRIEREA PROIECTULUI:</b>	Sunt necesare acțiuni de construire, extindere, reabilitare și modernizare a podurilor și podețelor din comună, astfel încât să se poată asigura condiții de viață decente pentru populație. Se dorește: <ul style="list-style-type: none"> <li>- Reabilitare și modernizare pod în satul M. Kogălniceanu – ”Pod de Piatră”</li> <li>- Reabilitare și modernizare pod în satul Arsura – ”Pod Furnicosu”</li> </ul>
<b>SCOPUL PROIECTULUI:</b>	Îmbunătățirea infrastructurii de transport prin construirea, extinderea și modernizarea podurilor și podețelor existente este necesară pentru ca să deservească nevoile curente ale locuitorilor și activităților economice fără să afecteze starea mediului înconjurător.

<p><b>BENEFICII OBȚINUTE:</b></p>	<p>Construirea, reabilitarea, extinderea și modernizarea podurilor și podețelor va avea efecte benefice asupra dezvoltării economice viitoare a comunei prin conectarea diferitelor zone la drumurile locale, îmbunătățirea legăturilor rutiere cu comunele învecinate și cu satele componente.</p> <p>Aceasta va contribui și la:</p> <ul style="list-style-type: none"> <li>- Fluidizarea circulației;</li> <li>- Modernizarea rețelei de transport rutier;</li> <li>- Asigurarea unor condiții optime de siguranță și confort în circulația auto și pietonală;</li> <li>- Aducerea sistemului rutier la parametri tehnici corespunzători categoriei drumului, asigurându-se astfel condiții bune de siguranță în circulația auto.</li> </ul>
<p><b>POTENȚIALII BENEFICIARI AI PROIECTULUI / GRUPUL ȚINTĂ:</b></p>	<ul style="list-style-type: none"> <li>- Locuitorii comunei Arsura;</li> <li>- Potențialii investitori;</li> <li>- Agenții economici din zonă;</li> <li>- Participanții la traficul rutier.</li> </ul>
<p><b>ACTIVITĂȚILE PROIECTULUI:</b></p>	<ul style="list-style-type: none"> <li>- Realizarea studiului de fezabilitate;</li> <li>- Elaborarea proiectului tehnic;</li> <li>- Aprobarea începerii proiectului;</li> <li>- Pregătirea și depunerea cererii de finanțare;</li> <li>- Contractarea proiectului;</li> <li>- Organizarea licitațiilor;</li> <li>- Monitorizare, evaluare, control;</li> <li>- Auditul proiectului.</li> </ul>

<p><b>DURATA PROIECTULUI:</b></p>	<p>Proiectul se va realiza în etape, în funcție de posibilitățile de finanțare.</p>
<p><b>JUSTIFICAREA NECESITĂȚII IMPLEMENTĂRII PROIECTULUI:</b></p>	<ul style="list-style-type: none"> <li>- Starea tehnică necorespunzătoare a unor poduri și podețe;</li> <li>- Lipsa fondurilor necesare refacerii, reabilitării și modernizării podurilor și podețelor din comună.</li> </ul> <p>Proiectul este cuprins ca obiectiv în Strategia de Dezvoltare Locală.</p>

UAT Comuna Arsura

**ÎNFIINȚARE ȘI EXTINDERE SISTEM DE ALIMENTARE CU APĂ****IDENTIFICARE ȘI LOCALIZARE PROIECT**

<b>MANAGERUL DE PROIECT/ SOLICITANTUL:</b>	Consiliul Local al comunei Arsura.
<b>ȚARA:</b>	România
<b>REGIUNEA PROIECTULUI:</b>	Regiunea Nord – Est
<b>JUDEȚUL:</b>	Vaslui
<b>LOCALITATEA:</b>	Arsura
<b>VALOAREA PROIECTULUI: (estimativ – euro fără TVA)</b>	Se va regăsi în studiul de fezabilitate și proiectul tehnic.
<b>CHELTUIELI EFECTUATE:</b>	-
<b>SURSE POSIBILE DE FINANȚARE:</b>	<ul style="list-style-type: none"> <li>- Buget local;</li> <li>- Buget de stat;</li> <li>- Fonduri Europene – Mediu;</li> <li>- Programul Național de Dezvoltare Rurală.</li> </ul>
<b>INFORMAȚII DE BAZĂ</b>	
<b>DESCRIEREA PROIECTULUI:</b>	<p>Înființarea sistem de alimentare cu apă în satele Fundătura și M. Kogălniceanu.</p> <p>Finalizare sistem de alimentare cu apă în satele Arsura și Pâhnești.</p>
<b>SCOPUL PROIECTULUI:</b>	Dezvoltarea infrastructurii de bază și asigurarea accesului neîngrădit al populației și agenților economici la această infrastructură.
<b>BENEFICII OBȚINUTE:</b>	<p>Pe termen mediu și lung sunt:</p> <ul style="list-style-type: none"> <li>- atragerea, dirijarea și optimizarea investiției de capital;</li> <li>- generarea fondurilor de capital și îmbunătățirea contribuției la bugetul local.</li> </ul>

	<p>Pe termen scurt sunt:</p> <ul style="list-style-type: none"> <li>- asigurarea și menținerea serviciilor de alimentare cu apă și canalizare ale localității la un nivel satisfăcător;</li> <li>- continuitatea din punct de vedere cantitativ și calitativ a serviciilor;</li> <li>- adaptabilitatea la cerințele utilizatorilor;</li> <li>- accesul fără discriminare la servicii;</li> <li>- urmărirea eficienței serviciilor;</li> <li>- generarea unor noi surse de fonduri de capital și reducerea controlată a finanțărilor din bugetul local;</li> <li>- respectarea reglementărilor specifice din domeniul gospodăririi apelor și protecției mediului.</li> </ul>
<b>POTENȚIALII BENEFICIARI AI PROIECTULUI / GRUPUL ȚINTĂ:</b>	<ul style="list-style-type: none"> <li>- Locuitorii comunei Arsura;</li> <li>- Potențialii investitori;</li> <li>- Agenții economici din zonă.</li> </ul>
<b>ACTIVITĂȚILE PROIECTULUI:</b>	<ul style="list-style-type: none"> <li>- Realizarea studiului de fezabilitate;</li> <li>- Elaborarea proiectului tehnic;</li> <li>- Aprobarea începerii proiectului;</li> <li>- Pregătirea și depunerea cererii de finanțare;</li> <li>- Contractarea proiectului;</li> <li>- Organizarea licitațiilor;</li> <li>- Monitorizare, evaluare, control;</li> <li>- Auditul proiectului.</li> </ul>
<b>DURATA PROIECTULUI:</b>	<p>Proiectul se va realiza în etape, în funcție de posibilitățile de finanțare.</p>

<b>JUSTIFICAREA NECESITĂȚII IMPLEMENTĂRII PROIECTULUI:</b>	<ul style="list-style-type: none"><li>- Lipsa sistemului de alimentare de apă în toate satele.</li><li>- Proiectul este cuprins ca obiectiv în Strategia de Dezvoltare Locală.</li></ul>
--	--

UAT Comuna Arsura



<b>ÎNFIINȚARE SISTEM CENTRALIZAT DE CANALIZARE ÎN COMUNA ARSURA</b>	
<b>IDENTIFICARE ȘI LOCALIZARE PROIECT</b>	
<b>MANAGERUL DE PROIECT/ SOLICITANTUL:</b>	Consiliul Local al comunei Arsura.
<b>ȚARA:</b>	România
<b>REGIUNEA PROIECTULUI:</b>	Regiunea Nord – Est
<b>JUDEȚUL:</b>	Vaslui
<b>LOCALITATEA:</b>	Arsura
<b>VALOAREA PROIECTULUI: (estimativ – euro fără TVA)</b>	Se va regăsi în studiul de fezabilitate și proiectul tehnic.
<b>CHELTUIELI EFECTUATE:</b>	-
<b>SURSE POSIBILE DE FINANȚARE:</b>	- Buget local; - Buget de stat; - Fonduri Europene – pentru Mediu; - Programul Național de Dezvoltare Rurală.
<b>INFORMAȚII DE BAZĂ</b>	
<b>DESCRIEREA PROIECTULUI:</b>	Înființarea rețelei de canalizare în toate satele comunei Arsura.
<b>SCOPUL PROIECTULUI:</b>	Dezvoltarea infrastructurii de bază și asigurarea accesului neîngrădit al populației și agenților economici la aceasta infrastructură.
<b>BENEFICII OBȚINUTE:</b>	Investiția aduce îmbunătățirea semnificativă a condițiilor de muncă și de viață pentru cetățeni și îmbunătățiri relevante ale stării de sănătate a populației, prin crearea unor condiții edilitare conforme cu normele de calitate a mediului și normele de igienă a habitatului.

	<p>Prin investițiile propuse se elimină riscurile de îmbolnăvire sau apariție a unor focare de infecție nedorite în imobilele de locuit în comun.</p> <ul style="list-style-type: none"> <li>- Îmbunătățirea condițiilor de viață a populației comunei;</li> <li>- Reducerea poluării;</li> <li>- Reducerea factorilor de risc pentru sănătatea populației;</li> <li>- Atragerea de investitori.</li> </ul>
<b>POTENȚIALII BENEFICIARI AI PROIECTULUI / GRUPUL ȚINTĂ:</b>	<ul style="list-style-type: none"> <li>- Locuitorii comunei Arsura;</li> <li>- Potențialii investitori;</li> <li>- Agenții economici din zonă.</li> </ul>
<b>ACTIVITĂȚILE PROIECTULUI:</b>	<ul style="list-style-type: none"> <li>- Realizarea studiului de fezabilitate;</li> <li>- Elaborarea proiectului tehnic;</li> <li>- Aprobarea începerii proiectului;</li> <li>- Pregătirea și depunerea cererii de finanțare;</li> <li>- Contractarea proiectului;</li> <li>- Organizarea licitațiilor;</li> <li>- Monitorizare, evaluare, control;</li> <li>- Auditul proiectului.</li> </ul>
<b>DURATA PROIECTULUI:</b>	<p>Proiectul se va realiza în etape, în funcție de posibilitățile de finanțare.</p>
<b>JUSTIFICAREA NECESITĂȚII IMPLEMENTĂRII PROIECTULUI:</b>	<ul style="list-style-type: none"> <li>- Lipsa sistemului de colectare a apelor uzate menajere în unele sate.</li> <li>- Proiectul este cuprins ca obiectiv în Strategia de Dezvoltare Locală.</li> </ul>

<b>EXTINDERE UTILITĂȚI ȘI MEDIU LA STANDARDE EUROPENE ÎNFIINȚARE REȚEA DE DISTRIBUȚIE GAZ METAN ÎN COMUNA ARSURA</b>	
<b>IDENTIFICARE ȘI LOCALIZARE PROIECT</b>	
<b>MANAGERUL DE PROIECT/ SOLICITANTUL:</b>	Consiliu Județean Vaslui; Consiliul Local al comunei Arsura.
<b>ȚARA:</b>	România
<b>REGIUNEA PROIECTULUI:</b>	Regiunea Nord – Est
<b>JUDEȚUL:</b>	Vaslui
<b>LOCALITATEA:</b>	Arsura
<b>VALOAREA PROIECTULUI: (estimativ – euro fără TVA)</b>	Se va regăsi în studiul de fezabilitate și proiectul tehnic.
<b>CHELTUIELI EFECTUATE:</b>	-
<b>SURSE POSIBILE DE FINANȚARE:</b>	- Buget local; - Buget de stat; - Fonduri europene/structurale; - Alte fonduri legal constituite.
<b>INFORMAȚII DE BAZĂ</b>	
<b>DESCRIEREA PROIECTULUI:</b>	Înființarea rețelei de distribuție a gazului metan în toate satele componente ale comunei.
<b>SCOPUL PROIECTULUI:</b>	Dezvoltarea infrastructurii de bază și asigurarea accesului neîngrădit al populației și agenților economici la această infrastructură.
<b>BENEFICIILE OBȚINUTE:</b>	Se vor eficientiza activitățile gospodărești și cele de producție desfășurate pe raza localității și se va oferi un grad ridicat de civilizație pentru cetățenii comunei. Se va facilita astfel și accesul populației la centralele termice.

<p><b>POTENȚIALII BENEFICIARI AI PROIECTULUI / GRUPUL ȚINTĂ:</b></p>	<ul style="list-style-type: none"> <li>- Locuitorii din comuna Arsura;</li> <li>- Agenții economici din zonă;</li> <li>- Potențiali investitori.</li> </ul>
<p><b>ACTIVITĂȚILE PROIECTULUI:</b></p>	<ul style="list-style-type: none"> <li>- Realizarea studiului de fezabilitate;</li> <li>- Elaborarea proiectului tehnic;</li> <li>- Aprobarea începerii proiectului,</li> <li>- Pregătirea și depunerea cererii de finanțare;</li> <li>- Contractarea proiectului;</li> <li>- Organizarea licitațiilor;</li> <li>- Monitorizare, evaluare, control;</li> <li>- Auditul proiectului.</li> </ul>
<p><b>DURATA PROIECTULUI:</b></p>	<p>Proiectul se va realiza în etape, în funcție de posibilitățile de finanțare.</p>
<p><b>JUSTIFICAREA NECESITĂȚII IMPLEMENTĂRII PROIECTULUI:</b></p>	<p>Înființarea rețelei de gaze naturale este necesară pentru dezvoltarea infrastructurii, pentru atragerea de investitori.</p> <p>Proiectul este cuprins ca obiectiv în Strategia de Dezvoltare Locală.</p>

<b>LUCRĂRI DE REABILITARE A REȚELEI DE ILUMINAT PUBLIC ÎN COMUNĂ</b>	
<b>IDENTIFICARE ȘI LOCALIZARE PROIECT</b>	
<b>MANAGERUL DE PROIECT/ SOLICITANTUL:</b>	Consiliul Local al comunei Arsura.
<b>ȚARA:</b>	România
<b>REGIUNEA PROIECTULUI:</b>	Regiunea Nord – Est
<b>JUDEȚUL:</b>	Vaslui
<b>LOCALITATEA:</b>	Arsura
<b>VALOAREA PROIECTULUI: (estimativ – euro fără TVA)</b>	Se va regăsi în studiul de fezabilitate și proiectul tehnic.
<b>CHELTUIELI EFECTUATE:</b>	-
<b>SURSE POSIBILE DE FINANȚARE:</b>	- Buget local; - Buget de stat; - Fonduri europene/structurale;
<b>INFORMAȚII DE BAZĂ</b>	
<b>DESCRIEREA PROIECTULUI:</b>	Prin realizarea acestui proiect se urmărește creșterea randamentului energetic la sistemele de iluminat.
<b>SCOPUL PROIECTULUI:</b>	Îmbunătățirea rețelei de iluminat public din comună.
<b>BENEFICIILE OBTINUTE:</b>	- Îmbunătățirea condițiilor de viață a populației; - Mărirea gradului de confort din punct de vedere al iluminatului public; - Economii în ceea ce privește consumul de energie; - Adaptarea rețelei de iluminat la standardele europene, în acord cu CIE 115/1995.

<p><b>POTENȚIALII BENEFICIARI AI PROIECTULUI / GRUPUL ȚINTĂ:</b></p>	<ul style="list-style-type: none"> <li>- Locuitorii din comuna Arsura;</li> <li>- Agenții economici din zonă;</li> <li>- Potențiali investitori.</li> </ul>
<p><b>ACTIVITĂȚILE PROIECTULUI:</b></p>	<ul style="list-style-type: none"> <li>- Realizarea studiului de fezabilitate;</li> <li>- Elaborarea proiectului tehnic;</li> <li>- Aprobarea începerii proiectului;</li> <li>- Pregătirea și depunerea cererii de finanțare;</li> <li>- Contractarea proiectului;</li> <li>- Organizarea licitațiilor;</li> <li>- Monitorizare, evaluare, control;</li> <li>- Auditul proiectului.</li> </ul>
<p><b>DURATA PROIECTULUI:</b></p>	<p>Proiectul se va realiza în etape, în funcție de posibilitățile de finanțare.</p>
<p><b>JUSTIFICAREA NECESITĂȚII IMPLEMENTĂRII PROIECTULUI:</b></p>	<p>Rețeaua de iluminat public nu satisface cerințele de vizibilitate pentru drumurile publice conform cu norma română SR 13433/1999.</p> <p>Proiectul este cuprins ca obiectiv în Strategia de Dezvoltare Locală.</p>

<b>REALIZAREA DE ALEI PIETONALE ȘI PISTĂ PENTRU BICICLIȘTI ÎN COMUNA ARSURA</b>	
<b>IDENTIFICARE ȘI LOCALIZARE PROIECT</b>	
<b>MANAGERUL DE PROIECT/ SOLICITANTUL:</b>	Consiliul Local al comunei Arsura.
<b>ȚARA:</b>	România
<b>REGIUNEA PROIECTULUI:</b>	Regiunea Nord – Est
<b>JUDEȚUL:</b>	Vaslui
<b>LOCALITATEA:</b>	Arsura
<b>VALOAREA PROIECTULUI: (estimativ – euro fără TVA)</b>	Se va regăsi în studiul de fezabilitate și proiectul tehnic.
<b>CHELTUIELI EFECTUATE:</b>	-
<b>SURSE POSIBILE DE FINANȚARE:</b>	- Buget local; - Buget de stat; - Fonduri europene/structurale.
<b>INFORMAȚII DE BAZĂ</b>	
<b>DESCRIEREA PROIECTULUI:</b>	Creșterea excesivă a traficului în ultimii ani impune luarea unor măsuri pentru sporirea capacității de circulație, a fluenței și a siguranței rutiere. Prin proiect se dorește asigurarea accesului neîngrădit al locuitorilor și consumatorilor economici la infrastructura de bază. Se va realiza trotuare și unde nu există spațiu necesar se vor amenaja rigole. Creșterea excesivă a traficului în ultimii ani impune luarea unor măsuri pentru sporirea capacității de circulație, a fluenței și a siguranței rutiere.
<b>SCOPUL PROIECTULUI:</b>	Modernizarea rețelei de drumuri locale prin realizarea aleilor pietonale. Obiectul general al proiectului este îmbunătățirea imaginii comunei, obiectivul specific este asigurarea circulației pietonilor în condiții optime și sigure.



<p><b>BENEFICII OBȚINUTE:</b></p>	<ul style="list-style-type: none"> <li>- Fluidizarea circulației;</li> <li>- Siguranța pietonilor;</li> <li>- Stabilizarea zonei.</li> </ul>
<p><b>POTENȚIALII BENEFICIARI AI PROIECTULUI / GRUPUL ȚINTĂ:</b></p>	<ul style="list-style-type: none"> <li>- Locuitorii din comuna Arsura;</li> <li>- Potențiali investitori;</li> <li>- Participanții la traficul rutier care tranzitează zona.</li> </ul>
<p><b>ACTIVITĂȚILE PROIECTULUI:</b></p>	<ul style="list-style-type: none"> <li>- Realizarea studiului de fezabilitate;</li> <li>- Elaborarea proiectului tehnic;</li> <li>- Aprobarea începerii proiectului;</li> <li>- Pregătirea și depunerea cererii de finanțare;</li> <li>- Contractarea proiectului;</li> <li>- Organizarea licitațiilor;</li> <li>- Monitorizare, evaluare, control;</li> <li>- Auditul proiectului.</li> </ul>
<p><b>DURATA PROIECTULUI:</b></p>	<p>Proiectul se va realiza în etape, în funcție de posibilitățile de finanțare.</p>
<p><b>JUSTIFICAREA NECESITĂȚII IMPLEMENTĂRII PROIECTULUI:</b></p>	<p>Principalul avantaj obținut în urma realizării acestei măsuri este îmbunătățirea condițiilor de viață la nivelul comunei prin mărirea fluidității traficului, prin creșterea nivelului de siguranță a cetățenilor și prin protecția infrastructurii. Un alt avantaj important este deplasarea în condiții normale a localnicilor în comună.</p> <p>Este necesară îmbunătățirea infrastructurii de bază conform normelor europene, pentru siguranța pietonilor.</p> <p>Proiectul este cuprins ca obiectiv în Strategia de Dezvoltare Locală.</p>

<b>CONSTRUIRE SALĂ DE SPORT</b>	
<b>IDENTIFICARE ȘI LOCALIZARE PROIECT</b>	
<b>MANAGERUL DE PROIECT/ SOLICITANTUL:</b>	Consiliul Local al comunei Arsura.
<b>ȚARA:</b>	România
<b>REGIUNEA PROIECTULUI:</b>	Regiunea Nord – Est
<b>JUDEȚUL:</b>	Vaslui
<b>LOCALITATEA:</b>	Arsura
<b>VALOAREA PROIECTULUI: (estimativ – euro fără TVA)</b>	Se va regăsi în studiul de fezabilitate și proiectul tehnic.
<b>CHELTUIELI EFECTUATE:</b>	-
<b>SURSE POSIBILE DE FINANȚARE:</b>	- Buget local; - Buget de stat; - Fonduri europene/structurale; - Fondul de salvare al zonei Euro.
<b>INFORMAȚII DE BAZĂ</b>	
<b>DESCRIEREA PROIECTULUI:</b>	Construirea unei săli de sport în comună.
<b>SCOPUL PROIECTULUI:</b>	Dezvoltarea activităților sportive pentru sănătate, educație și recreere prin constituirea de săli de sport în comună.
<b>BENEFICII OBTINUTE:</b>	- Desfășurarea activităților sportive ale elevilor în condițiile optime de confort și siguranță; - Îmbunătățirea condițiilor de viață al școlărilor comunei; - Creșterea competențelor sportive în rândul tinerilor; - Practicarea de sporturi individuale și de masă, cu baze materiale corespunzătoare.

<p><b>POTENȚIALII BENEFICIARI AI PROIECTULUI / GRUPUL ȚINTĂ:</b></p>	<ul style="list-style-type: none"> <li>- Locuitorii din comuna Arsura;</li> <li>- Școlarii din comuna Arsura;</li> </ul>
<p><b>ACTIVITĂȚILE PROIECTULUI:</b></p>	<ul style="list-style-type: none"> <li>- Realizarea studiului de fezabilitate;</li> <li>- Elaborarea proiectului tehnic;</li> <li>- Aprobarea începerii proiectului;</li> <li>- Pregătirea și depunerea cererii de finanțare;</li> <li>- Contractarea proiectului;</li> <li>- Organizarea licitațiilor;</li> <li>- Monitorizare, evaluare, control;</li> <li>- Auditul proiectului.</li> </ul>
<p><b>DURATA PROIECTULUI:</b></p>	<p>Proiectul se va realiza în etape, în funcție de posibilitățile de finanțare.</p>
<p><b>JUSTIFICAREA NECESITĂȚII IMPLEMENTĂRII PROIECTULUI:</b></p>	<p>Este nevoie de crearea de spații special amenajate pentru desfășurarea în condiții optime de confort și siguranță a activităților sportive. În prezent, orele de sport se desfășoară în săli de sport improvizate, în săli de clasă.</p> <p>Studiile arată că, corpul uman este creat pentru mișcare și, în lipsa acesteia, procesele fiziologice și psihologice normale sunt tulburate.</p> <p>Atât timp cât tendința actuală a generației tinere este să facă mișcări minime – a globilor oculari în fața ecranului și mișcarea degetelor pe telecomandă sau mouse – rezultă probleme psihologice cum ar fi: cazurile de hiperactivitate, depresie, obezitate asociată cu stima de sine scăzută, probleme de adaptare la școală.</p>

	<p>Din cele prezentate anterior, rezultă nevoia imperioasă de a avea un spațiu adecvat pentru educație fizică și sport prin care elevul să fie deprins să iubească tot ce este natural, mișcarea, eforturile, exercițiile fizice. El trebuie să învețe că sportul reprezintă alternativa sănătoasă la activități cum ar fi privitul excesiv la televizor, jocurile pe calculator, consumul de alcool și țigări și alte conduite delictive.</p>
--	--

UAT Comuna Arsura

<b>AMENAJAREA TERENURI DE SPORT ÎN COMUNA ARSURA</b>	
<b>IDENTIFICARE ȘI LOCALIZARE PROIECT</b>	
<b>MANAGERUL DE PROIECT/ SOLICITANTUL:</b>	Consiliul Local al comunei Arsura.
<b>ȚARA:</b>	România
<b>REGIUNEA PROIECTULUI:</b>	Regiunea Nord – Est
<b>JUDEȚUL:</b>	Vaslui
<b>LOCALITATEA:</b>	Arsura
<b>VALOAREA PROIECTULUI: (estimativ – euro fără TVA)</b>	Se va regăsi în studiul de fezabilitate și proiectul tehnic.
<b>CHELTUIELI EFECTUATE:</b>	-
<b>SURSE POSIBILE DE FINANȚARE:</b>	- Buget local; - Buget de stat; - Fonduri europene/structurale.
<b>INFORMAȚII DE BAZĂ</b>	
<b>DESCRIEREA PROIECTULUI:</b>	Amenajare terenuri de sport în comună, localizate în satele Arsura, Fundătura și Pâhnești. Terenul va avea dimensiunile necesare pentru desfășurarea jocului de handbal, baschet și tenis, împrejmuire perimetrală a terenului cu stâlpi metalici și cu plasă și sistem de iluminat nocturn.
<b>SCOPUL PROIECTULUI:</b>	Stimularea practicării sportului și a unei participări active în rândul tinerilor.
<b>BENEFICII OBȚINUTE:</b>	-Desfășurarea activităților sportive în condiții optime de confort și siguranță; -Îmbunătățirea stării de sănătate a populației comunei; -Creșterea competențelor profesionale în rândul tinerilor;

	- Îmbunătățirea condițiilor de viață a locuitorilor comunei.
<b>POTENȚIALII BENEFICIARI AI PROIECTULUI / GRUPUL ȚINTĂ:</b>	- Locuitorii din comuna Arsura; - Tinerii din comuna Arsura;
<b>ACTIVITĂȚILE PROIECTULUI:</b>	- Realizarea studiului de fezabilitate; - Elaborarea proiectului tehnic; - Aprobarea începerii proiectului; - Pregătirea și depunerea cererii de finanțare; - Contractarea proiectului; - Organizarea licitațiilor; - Monitorizare, evaluare, control; - Auditul proiectului.
<b>DURATA PROIECTULUI:</b>	Proiectul se va realiza în etape, în funcție de posibilitățile de finanțare.
<b>JUSTIFICAREA NECESITĂȚII IMPLEMENTĂRII PROIECTULUI:</b>	<p>Vor fi asigurate condițiile de dezvoltare fizică a elevilor, o mai bună recreere a acestora și implicit dezvoltarea capacității mentale a acestora.</p> <p>Statul favorizează cooperarea între Autoritățile Publice Centrale cu organizații neguvernamentale, persoane juridice de drept public și privat, în vederea creării de condiții care să asigure accesul fiecărui cetățean la activități fizice sportive, astfel încât populația, în majoritatea sa, să profite de efectele benefice ale practicării exercițiilor fizice.</p> <p>Autoritățile publice, instituțiile educative și sportive au obligația să acorde o atenție deosebită promovării, practicării activităților sportive de către copii și tineri pentru a înlesni deplina lor integrare și dezvoltare socială și culturală.</p> <p>Proiectul este cuprins ca obiectiv în Strategia de Dezvoltare Locală.</p>

UAT Comuna Arsura



**CONSTRUIREA UNUI COMPLEX TURISTIC ȘI DE AGREMENT ÎN COMUNĂ****IDENTIFICARE ȘI LOCALIZARE PROIECT**

<b>MANAGERUL DE PROIECT/ SOLICITANTUL:</b>	Consiliul Local al comunei Arsura.
<b>ȚARA:</b>	România
<b>REGIUNEA PROIECTULUI:</b>	Regiunea Nord – Est
<b>JUDEȚUL:</b>	Vaslui
<b>LOCALITATEA:</b>	Arsura
<b>VALOAREA PROIECTULUI: (estimativ – euro fără TVA)</b>	Se va regăsi în studiul de fezabilitate și proiectul tehnic.
<b>CHELTUIELI EFECTUATE:</b>	-
<b>SURSE POSIBILE DE FINANȚARE:</b>	- Buget local; - Buget de stat; - Fonduri europene/structurale.
<b>INFORMAȚII DE BAZĂ</b>	
<b>DESCRIEREA PROIECTULUI:</b>	Construirea unui complex turistic și de agrement. Realizare zonă de agrement / picnic ce cuprinde zona de relaxare, zone de servire a meselor și zona de utilități, toalete, etc.
<b>SCOPUL PROIECTULUI:</b>	Îmbunătățirea spațiului destinat pentru recreere și relaxare cetățenilor comunei și atragerea unui număr cât mai mare de turiști.
<b>BENEFICII OBȚINUTE:</b>	- Îmbunătățirea condițiilor de viață a locuitorilor comunei; - Revigorarea mediului socio-cultural; - Atragerea de noi investitori în zonă; - Creșterea numărului de turiști și implicit a veniturilor populației și a autorității locale.

<p><b>POTENȚIALII BENEFICIARI AI PROIECTULUI / GRUPUL ȚINTĂ:</b></p>	<ul style="list-style-type: none"> <li>- Locuitorii din comuna Arsura;</li> <li>- Potențialii investitori;</li> <li>- Agenții economici din zonă;</li> <li>- Turiștii care vor vizita comuna.</li> </ul>
<p><b>ACTIVITĂȚILE PROIECTULUI:</b></p>	<ul style="list-style-type: none"> <li>- Realizarea studiului de fezabilitate,</li> <li>- Elaborarea proiectului tehnic,</li> <li>- Aprobarea începerii proiectului,</li> <li>- Pregătirea și depunerea cererii de finanțare;</li> <li>- Contractarea proiectului;</li> <li>- Organizarea licitațiilor;</li> <li>- Monitorizare, evaluare, control;</li> <li>- Auditul proiectului.</li> </ul>
<p><b>DURATA PROIECTULUI:</b></p>	<p>Proiectul se va realiza în etape, în funcție de posibilitățile de finanțare.</p>
<p><b>JUSTIFICAREA NECESITĂȚII IMPLEMENTĂRII PROIECTULUI:</b></p>	<ul style="list-style-type: none"> <li>- Insuficiența zonelor de agrement din comună;</li> <li>- Amenajările nefuncționale, depășite, existente în zonele de agrement;</li> <li>- Insuficiența de atragere a investitorilor în amenajarea și exploatarea bazelor pentru sport, sănătate și agrement;</li> <li>- Este necesară dezvoltarea infrastructurii de agrement în comună și dotarea corespunzătoare în conformitate cu normele impuse de Uniunea Europeană.</li> </ul> <p>Proiectul este cuprins ca obiectiv în Strategia de Dezvoltare Locală.</p>

<b>AMENAJAREA ȘI DOTAREA DE SPAȚII DE JOACĂ ȘI RECREERE PENTRU COPIII COMUNEI</b>	
<b>IDENTIFICARE ȘI LOCALIZARE PROIECT</b>	
<b>MANAGERUL DE PROIECT/ SOLICITANTUL:</b>	Consiliul Local al comunei Arsura.
<b>ȚARA:</b>	România
<b>REGIUNEA PROIECTULUI:</b>	Regiunea Nord – Est
<b>JUDEȚUL:</b>	Vaslui
<b>LOCALITATEA:</b>	Arsura
<b>VALOAREA PROIECTULUI: (estimativ – euro fără TVA)</b>	Se va regăsi în studiul de fezabilitate și proiectul tehnic.
<b>CHELTUIELI EFECTUATE:</b>	-
<b>SURSE POSIBILE DE FINANȚARE:</b>	- Buget local; - Buget de stat; - Fonduri europene/structurale.
<b>INFORMAȚII DE BAZĂ</b>	
<b>DESCRIEREA PROIECTULUI:</b>	Prin proiect se dorește amenajarea și dotarea unor centre de joacă și recreere pentru copii, în satele Fundătura și Pâhnești.
<b>SCOPUL PROIECTULUI:</b>	Regenerarea mediului rural și a valorilor acestuia, prin asigurarea condițiilor de recreere.
<b>BENEFICII OBȚINUTE:</b>	- Îmbunătățirea condițiilor de viață a copiilor comunei; - Asigurarea protecției copiilor; - Atragerea de investitori.
<b>POTENȚIALII BENEFICIARI AI PROIECTULUI / GRUPUL ȚINTĂ:</b>	- Locuitorii din comuna Arsura; - Copiii din comuna Arsura; - Agenții economici din zonă; - Potențiali investitori.

<p><b>ACTIVITĂȚILE PROIECTULUI:</b></p>	<ul style="list-style-type: none"> <li>- Realizarea studiului de fezabilitate;</li> <li>- Elaborarea proiectului tehnic;</li> <li>- Aprobarea începerii proiectului;</li> <li>- Pregătirea și depunerea cererii de finanțare;</li> <li>- Contractarea proiectului;</li> <li>- Organizarea licitațiilor;</li> <li>- Monitorizare, evaluare, control;</li> <li>- Auditul proiectului;</li> </ul>
<p><b>DURATA PROIECTULUI:</b></p>	<p>Proiectul se va realiza în etape, în funcție de posibilitățile de finanțare.</p>
<p><b>JUSTIFICAREA NECESITĂȚII IMPLEMENTĂRII PROIECTULUI:</b></p>	<p>În comună nu există centre de joacă și recreere special amenajate și dotate pentru copiii comunei.</p> <p>Proiectul este cuprins ca obiectiv în Strategia de Dezvoltare Locală.</p>

<b>REALIZAREA SISTEMULUI DE SUPRAVEGHERE VIDEO PENTRU ÎMBUNĂȚĂȚIREA SIGURANȚEI CETĂȚENILOR</b>	
<b>IDENTIFICARE ȘI LOCALIZARE PROIECT</b>	
<b>MANAGERUL DE PROIECT/ SOLICITANTUL:</b>	Consiliul Local al comunei Arsura.
<b>ȚARA:</b>	România
<b>REGIUNEA PROIECTULUI:</b>	Regiunea Nord – Est
<b>JUDEȚUL:</b>	Vaslui
<b>LOCALITATEA:</b>	Arsura
<b>VALOAREA PROIECTULUI: (estimativ – euro fără TVA)</b>	Se va regăsi în studiul de fezabilitate și proiectul tehnic.
<b>CHELTUIELI EFECTUATE:</b>	-
<b>SURSE POSIBILE DE FINANȚARE:</b>	- Buget local; - Buget de stat; - Fonduri europene/structurale.
<b>INFORMAȚII DE BAZĂ</b>	
<b>DESCRIEREA PROIECTULUI:</b>	Realizarea sistemului de supraveghere video pentru îmbunătățirea siguranței cetățenilor în comuna Arsura.
<b>SCOPUL PROIECTULUI:</b>	Scopul principal al sistemului de supraveghere video este creșterea siguranței cetățenilor din comună. Montarea unui astfel de sistem ar fi foarte important pentru ocrotirea mai eficientă a patrimoniului Comunei Arsura.
<b>BENEFICII OBȚINUTE:</b>	- Îmbunătățirea condițiilor de viață a populației comunei.

<p><b>POTENȚIALII BENEFICIARI AI PROIECTULUI / GRUPUL ȚINTĂ:</b></p>	<ul style="list-style-type: none"> <li>- Locuitorii comunei Arsura și din apropiere;</li> <li>- Agenții economici din zonă;</li> <li>- Potențialii investitori.</li> </ul>
<p><b>ACTIVITĂȚILE PROIECTULUI:</b></p>	<ul style="list-style-type: none"> <li>- Realizarea studiului de fezabilitate;</li> <li>- Elaborarea proiectului tehnic;</li> <li>- Aprobarea începerii proiectului;</li> <li>- Pregătirea și depunerea cererii de finanțare;</li> <li>- Contractarea proiectului;</li> <li>- Organizarea licitațiilor;</li> <li>- Monitorizare, evaluare, control,</li> <li>- Auditul proiectului.</li> </ul>
<p><b>DURATA PROIECTULUI:</b></p>	<p>Proiectul se va realiza în etape, în funcție de posibilitățile de finanțare.</p>
<p><b>JUSTIFICAREA NECESITĂȚII IMPLEMENTĂRII PROIECTULUI:</b></p>	<p>Montarea sistemului de supraveghere video este necesar pentru monitorizare la instituțiile din comună și la intersecții, preîntâmpinarea unor evenimente neplăcute sau, în alte cazuri, clarificarea prin aducerea unor dovezi video privind producerea unor infracțiuni. Aduce avantaje majore privind ordinea și siguranța publică, dar și monitorizarea traficului din localitate.</p> <p>Creșterea siguranței în localitate, prin apărarea instituțiilor, gospodăriilor omenești, creșterea gradului de siguranță a tinerilor cu ocazia diferitelor evenimente, supravegherea mașinilor, căruțelor care trec prin comună, respectiv transporturile de lemne de la pădure și pe drumurile cu restricții de tonaj.</p> <p>Proiectul este cuprins ca obiectiv în Strategia de Dezvoltare Locală.</p>

**3. MEDIU**

<b>INTRODUCEREA SOLUȚIILOR ALTERNATIVE DE PRODUCERE A ENERGIEI ELECTRICE</b>	
<b>IDENTIFICARE ȘI LOCALIZARE PROIECT</b>	
<b>MANAGERUL DE PROIECT/ SOLICITANTUL:</b>	Consiliul Local al comunei Arsura.
<b>ȚARA:</b>	România
<b>REGIUNEA PROIECTULUI:</b>	Regiunea Nord – Est
<b>JUDEȚUL:</b>	Vaslui
<b>LOCALITATEA:</b>	Arsura
<b>VALOAREA PROIECTULUI: (estimativ – euro fără TVA)</b>	Se va regăsi în studiul de fezabilitate și proiectul tehnic.
<b>CHELTUIELI EFECTUATE:</b>	-
<b>SURSE POSIBILE DE FINANȚARE:</b>	- Buget local; - Buget de stat; - Fonduri europene/structurale; - Alte surse legal constituite.
<b>INFORMAȚII DE BAZĂ</b>	
<b>DESCRIEREA PROIECTULUI:</b>	<p>Autoritatea publică locală dorește introducerea soluțiilor alternative de producere a energiei electrice care să furnizeze comunei, stabilitate și extindere economică solidă. Dezvoltarea investițiilor locale presupune crearea unui climat care să atragă și investiții externe, ceea ce va avea un impact pozitiv asupra comunității. Investiția constă în amplasarea unor grupuri de panouri fotovoltaice, care vor capta energia solară și o vor transforma în energie electrică.</p> <p>Pe lângă aceste panouri se va amplasa și un post de transformare.</p>



<b>SCOPUL PROIECTULUI:</b>	Dezvoltarea soluțiilor alternative pentru producerea de energie ”curată” în concordanță cu potențialul energetic actual al surselor regenerabile de energie în România.
<b>BENEFICII OBTINUTE:</b>	<ul style="list-style-type: none"> <li>- Valorificarea uneia dintre resursele regenerabile de energie – energie solară pentru producerea de energie electrică;</li> <li>- Reducerea impactului asupra mediului și a gazelor cu efect de seră;</li> <li>- Mărirea bugetului local;</li> <li>- Accesul populației la locuri de muncă.</li> </ul>
<b>POTENȚIALII BENEFICIARI AI PROIECTULUI / GRUPUL ȚINTĂ:</b>	<ul style="list-style-type: none"> <li>- Locuitorii din comuna Arsura;</li> <li>- Potențialii investitori;</li> <li>- Agenții economici din zonă.</li> </ul>
<b>ACTIVITĂȚILE PROIECTULUI:</b>	<ul style="list-style-type: none"> <li>- Identificarea potențialilor investitori din sectorul energetic și realizarea de parteneriate;</li> <li>- Identificarea zonelor cu potențial de folosire;</li> <li>- Parcurgerea etapelor de proiectare și implementare a proiectelor energetice;</li> <li>- Activități de utilizare curentă a soluțiilor implementate.</li> </ul>
<b>DURATA PROIECTULUI:</b>	Proiectul se va realiza în etape, în funcție de posibilitățile de finanțare.
<b>JUSTIFICAREA NECESITĂȚII IMPLEMENTĂRII PROIECTULUI:</b>	<p>Emisia gazelor cu efect de seră reprezintă o amenințare serioasă în ceea ce privește producerea schimbărilor climatice, cu efecte potențial dezastruoase asupra omenirii.</p> <p>Utilizarea surselor regenerabile de energie (SRE), împreună cu îmbunătățirea eficienței energiei (EE), pot contribui la reducerea consumului de energie, la reducerea emisiilor gazelor cu efect de seră și, în consecință la prevenirea schimbărilor climatice periculoase.</p>

Astfel, pe lângă un impact mai redus asupra mediului prin conservarea unor astfel de energii regenerabile, se conservă materii energetice neregenerabile sau cu regenerare scăzută (cărbune, material lemnos în stare brută) care, utilizate ca și combustibil pot crea un dezechilibru ecologic prin gazele de ardere rezultate în urma combustiei și prin dispariția unor suprafețe de pădure.

Proiectul este cuprins ca obiectiv în Strategia de Dezvoltare Locală.

UAT Comuna Arsura

<b>ÎMPĂDURIREA TERENURILOR AGRICOLE DEGRADATE DIN COMUNA ARSURA</b>	
<b>IDENTIFICARE ȘI LOCALIZARE PROIECT</b>	
<b>MANAGERUL DE PROIECT/ SOLICITANTUL:</b>	Consiliul Local al comunei Arsura.
<b>ȚARA:</b>	România
<b>REGIUNEA PROIECTULUI:</b>	Regiunea Nord – Est
<b>JUDEȚUL:</b>	Vaslui
<b>LOCALITATEA:</b>	Arsura
<b>VALOAREA PROIECTULUI: (estimativ – euro fără TVA)</b>	Se va regăsi în studiul de fezabilitate și proiectul tehnic.
<b>CHELTUIELI EFECTUATE:</b>	-
<b>SURSE POSIBILE DE FINANȚARE:</b>	- Buget local; - Buget de stat; - Fonduri europene/structurale; - Programul Național de Dezvoltare Rurală.
<b>INFORMAȚII DE BAZĂ</b>	
<b>DESCRIEREA PROIECTULUI:</b>	Împădurirea terenurilor agricole degradate existente în comuna Arsura.
<b>SCOPUL PROIECTULUI:</b>	Reducerea riscului de producerea a dezastrelor naturale.
<b>BENEFICII OBȚINUTE:</b>	- Îmbunătățirea condițiilor de viață a populației comunei; - Reducerea factorilor de risc pentru sănătate populației; - Atragerea de investitori.
<b>POTENȚIALII BENEFICIARI AI PROIECTULUI / GRUPUL ȚINTĂ:</b>	- Locuitorii din comuna Arsura; - Agenții economici din zonă; - Potențiali investitori.

<p><b>ACTIVITĂȚILE PROIECTULUI:</b></p>	<ul style="list-style-type: none"> <li>- Realizarea studiului de fezabilitate;</li> <li>- Elaborarea proiectului tehnic;</li> <li>- Aprobarea începerii proiectului;</li> <li>- Pregătirea și depunerea cererii de finanțare;</li> <li>- Contractarea proiectului;</li> <li>- Organizarea licitațiilor;</li> <li>- Monitorizare, evaluare, control;</li> <li>- Auditul proiectului.</li> </ul>
<p><b>DURATA PROIECTULUI:</b></p>	<p>Proiectul se va realiza în etape, în funcție de posibilitățile de finanțare.</p>
<p><b>JUSTIFICAREA NECESITĂȚII IMPLEMENTĂRII PROIECTULUI:</b></p>	<p>Este necesară efectuarea lucrărilor de împădurire a terenurilor agricole degradate pentru prevenirea și reducerea consecințelor distructive ale inundațiilor.</p> <p>Proiectul este cuprins ca obiectiv în Strategia de Dezvoltare Locală.</p>

<b>CONSTRUIRE – AMENAJARE PLATFORMA GUNOI</b>	
<b>IDENTIFICARE ȘI LOCALIZARE PROIECT</b>	
<b>MANAGERUL DE PROIECT/ SOLICITANTUL:</b>	Consiliul Local al comunei Arsura.
<b>ȚARA:</b>	România
<b>REGIUNEA PROIECTULUI:</b>	Regiunea Nord – Est
<b>JUDEȚUL:</b>	Vaslui
<b>LOCALITATEA:</b>	Arsura
<b>VALOAREA PROIECTULUI: (estimativ – euro fără TVA)</b>	Se va regăsi în studiul de fezabilitate și proiectul tehnic.
<b>CHELTUIELI EFECTUATE:</b>	-
<b>SURSE POSIBILE DE FINANȚARE:</b>	- Buget local; - Buget de stat; - Fonduri europene/structurale; - Programul Național de Dezvoltare Rurală.
<b>INFORMAȚII DE BAZĂ</b>	
<b>DESCRIEREA PROIECTULUI:</b>	<p>Investiția este oportuna în condițiile în care în toate țările cu tradiție în creșterea animalelor are loc o redimensionare a capacității fermelor, orientarea fiind spre dezvoltarea fermelor mici și mijlocii. Avantajul funcționării fermelor zootehnice la aceste capacități este:</p> <ul style="list-style-type: none"> <li>- eliminarea problemelor ce ar putea apărea din punct de vedere al asigurării condițiilor sanitar - veterinar;</li> <li>- corelarea cantității de dejecții care rezultă de la ferme de capacități mici și mijlocii cu suprafețele de teren agricol proprietate sau folosit sub forma de chirie, concesiune colaborare, etc., pentru aplicarea acestora în scopul fertilizării naturale.</li> </ul>

<p><b>SCOPUL PROIECTULUI:</b></p>	<p>Reducerea riscului de producerea a dezastrelor naturale.</p>
<p><b>BENEFICII OBȚINUTE:</b></p>	<ul style="list-style-type: none"> <li>- Îmbunătățirea condițiilor de viață a populației comunei;</li> <li>- Reducerea factorilor de risc pentru sănătate populației;</li> <li>- Atragerea de investitori.</li> </ul>
<p><b>POTENȚIALII BENEFICIARI AI PROIECTULUI / GRUPUL ȚINTĂ:</b></p>	<ul style="list-style-type: none"> <li>- Locuitorii din comuna Arsura;</li> <li>- Agenții economici din zonă;</li> <li>- Potențiali investitori.</li> </ul>
<p><b>ACTIVITĂȚILE PROIECTULUI:</b></p>	<ul style="list-style-type: none"> <li>- Realizarea studiului de fezabilitate;</li> <li>- Elaborarea proiectului tehnic;</li> <li>- Aprobarea începerii proiectului;</li> <li>- Pregătirea și depunerea cererii de finanțare;</li> <li>- Contractarea proiectului;</li> <li>- Organizarea licitațiilor;</li> <li>- Monitorizare, evaluare, control;</li> <li>- Auditul proiectului.</li> </ul>
<p><b>DURATA PROIECTULUI:</b></p>	<p>Proiectul se va realiza în etape, în funcție de posibilitățile de finanțare.</p>
<p><b>JUSTIFICAREA NECESITĂȚII IMPLEMENTĂRII PROIECTULUI:</b></p>	<p>În situația existentă, cel mai adesea, gunoiul de grajd este depozitat în condiții improprii atât la nivelul gospodăriilor individuale cât și la nivelul localităților, fără a exista nici o măsură împotriva scurgerilor și infiltrațiilor fracțiilor lichide (urină și ape din precipitații). Lipsa unei infrastructuri comunale de management conforme a gunoiului de grajd ce duce la depozitarea în condiții improprii și neasigurarea minimului de condiții, reprezintă deficiențe majore ale situației actuale.</p>

Scurgerile și infiltrațiile fracțiilor lichide afectează mediul înconjurător, în special solul și apele subterane și/sau de suprafață. Mai mult, de cele mai multe ori, gunoiul de grajd este amestecat cu resturi menajere nedegradabile ceea ce face improprie utilizarea pe terenurile agricole.

Principalele obiective ale Directivei 91/676/CEE, cuprinse în Planul de acțiune sunt reducerea poluării produsă sau indusă de nitrați din surse agricole și prevenirea poluării apelor cu nitrați.

Proiectul este cuprins ca obiectiv în Strategia de Dezvoltare Locală.



**4. SERVICII SOCIALE****ÎNFIINȚARE CĂMIN PENTRU PERSOANE VÂRSTNICE ȘI DOTAREA ACESTUIA CU ECHIPAMENTE DE FIZIOTERAPIE****IDENTIFICARE ȘI LOCALIZARE PROIECT**

<b>MANAGERUL DE PROIECT/ SOLICITANTUL:</b>	Consiliul Local al comunei Arsura.
<b>ȚARA:</b>	România
<b>REGIUNEA PROIECTULUI:</b>	Regiunea Nord – Est
<b>JUDEȚUL:</b>	Vaslui
<b>LOCALITATEA:</b>	Arsura
<b>VALOAREA PROIECTULUI: (estimativ – euro fără TVA)</b>	Se va regăsi în studiul de fezabilitate și proiectul tehnic.
<b>CHELTUIELI EFECTUATE:</b>	-
<b>SURSE POSIBILE DE FINANȚARE:</b>	- Buget local; - Buget de stat; - Fonduri europene/structurale.
<b>INFORMAȚII DE BAZĂ</b>	
<b>DESCRIEREA PROIECTULUI:</b>	Prin proiect se dorește înființarea unui cămin pentru persoane vârstnice aflate în dificultate.
<b>SCOPUL PROIECTULUI:</b>	Îmbunătățirea infrastructurii fizice sociale în conformitate cu standardele europene prin reabilitarea, modernizarea și dotarea căminului pentru persoane vârstnice cu o sală de fizioterapie.
<b>BENEFICIILE OBȚINUTE:</b>	- Ridicarea serviciilor sociale din comună la standarde europene; - Crearea unui sistem unitar și comprehensiv de servicii sociale integrate, capabil să asigure incluziunea socială a unei categorii vulnerabile de beneficiari;

	<ul style="list-style-type: none"> <li>- Creșterea calității vieții persoanelor vârstnice;</li> <li>- Servicii sociale adaptate și care răspund unei nevoi individuale sau de grup identificate;</li> <li>- Oportunități mai bune pentru incluziunea socială a persoanelor de vârstă a-3-a, asigurând respectarea drepturilor fundamentale ale acestora;</li> <li>- Regenerarea economică prin reducerea costurilor pe care acesta le implică;</li> <li>- Crearea de noi locuri de muncă.</li> </ul>
<b>POTENȚIALII BENEFICIARI AI PROIECTULUI / GRUPUL ȚINTĂ:</b>	<ul style="list-style-type: none"> <li>- Persoanele vârstnice din comună;</li> <li>- Agenții economici din zonă;</li> <li>- Potențiali investitori.</li> </ul>
<b>ACTIVITĂȚILE PROIECTULUI:</b>	<ul style="list-style-type: none"> <li>- Realizarea studiului de fezabilitate;</li> <li>- Elaborarea proiectului tehnic;</li> <li>- Aprobarea începerii proiectului;</li> <li>- Pregătirea și depunerea cererii de finanțare;</li> <li>- Contractarea proiectului;</li> <li>- Organizarea licitațiilor;</li> <li>- Monitorizare, evaluare, control;</li> <li>- Auditul proiectului.</li> </ul>
<b>DURATA PROIECTULUI:</b>	Proiectul se va realiza în etape, în funcție de posibilitățile de finanțare.
<b>JUSTIFICAREA NECESITĂȚII IMPLEMENTĂRII PROIECTULUI:</b>	Investigarea realității sociale din comuna Arsura făcută la nivelul serviciului social local pentru categoria reprezentată de bătrâni, pe baza statisticilor, a Strategiei de Dezvoltare Economico – Sociale a Comunei Arsura pentru perioada 2014-2020 a evidențiat următoarele aspecte:

- La nivel de comună, ponderea persoanelor vârstnice este mare, în proporție de peste 30 %;
- Există un număr considerabil de persoane vârstnice singure;
- Există o acută degradare a nucleului familial, generată de sărăcie și de viciul alcoolului, care favorizează lipsa de preocupare pentru îngrijirea persoanelor vârstnice, aflate în familie;
- Nivel extrem de mic al pensiilor foștilor membri ai cooperativelor agricole de producție;
- O parte a acestei categorii sociale nu are posibilități de informare prin lipsa mijloacelor specifice (tv, radio, presa scrisă), singurul loc de socializare accesibil fiind reprezentat de biserică.

Serviciul public de asistență socială, organizat la nivel local, are responsabilitatea creării, menținerii și dezvoltării serviciilor sociale în funcție de nevoile sociale identificate, cu scopul prioritar de susținere a coeziunii sociale, a bunăstării comunității, a unității familiale, precum și a persoanei în mediul propriu de viață, familial și comunitar.

Proiectul este cuprins ca obiectiv în Strategia de Dezvoltare Locală.

**REALIZAREA DE LOCUINȚE PROTEJATE ÎN COMUNA ARSURA****IDENTIFICARE ȘI LOCALIZARE PROIECT**

<b>MANAGERUL DE PROIECT/ SOLICITANTUL:</b>	Consiliul Local al comunei Arsura.
<b>ȚARA:</b>	România
<b>REGIUNEA PROIECTULUI:</b>	Regiunea Nord – Est
<b>JUDEȚUL:</b>	Vaslui
<b>LOCALITATEA:</b>	Arsura
<b>VALOAREA PROIECTULUI: (estimativ – euro fără TVA)</b>	Se va regăsi în studiul de fezabilitate și proiectul tehnic;
<b>CHELTUIELI EFECTUATE:</b>	-
<b>SURSE POSIBILE DE FINANȚARE:</b>	- Buget local; - Buget de stat; - Fonduri europene/structurale.
<b>INFORMAȚII DE BAZĂ</b>	
<b>DESCRIEREA PROIECTULUI:</b>	Prin proiect se dorește construirea unui ansamblu de locuințe protejate, prin intermediul căruia persoanele aflate în dificultate / vulnerabile să beneficieze pe lângă serviciile de găzduire și masă și de activități care să le asigure valorificarea potențialului recuperativ și dezvoltarea, pe cât posibil a deprinderilor de viață independentă.
<b>SCOPUL PROIECTULUI:</b>	Îmbunătățirea infrastructurii fizice sociale în conformitate cu standardele europene.
<b>BENEFICII OBȚINUTE:</b>	- Ridicarea serviciilor sociale din comună la standarde europene; - Crearea unui sistem unitar și comprehensiv de servicii sociale integrate, capabil să asigure incluziunea socială a unei categorii vulnerabile de beneficiari;

	<ul style="list-style-type: none"> <li>- Creșterea calității vieții persoanelor a persoanelor aflate în dificultate / vulnerabile;</li> <li>- Regenerarea economică prin reducerea costurilor pe care acesta le implică;</li> <li>- Crearea de noi locuri de muncă.</li> </ul>
<b>POTENȚIALII BENEFICIARI AI PROIECTULUI / GRUPUL ȚINTĂ:</b>	<ul style="list-style-type: none"> <li>- Persoanele aflate în dificultate / vulnerabile;</li> <li>- Agenții economici din zonă;</li> <li>- Potențiali investitori.</li> </ul>
<b>ACTIVITĂȚILE PROIECTULUI:</b>	<ul style="list-style-type: none"> <li>- Realizarea studiului de fezabilitate;</li> <li>- Elaborarea proiectului tehnic;</li> <li>- Aprobarea2 începerii proiectului;</li> <li>- Pregătirea și depunerea cererii de finanțare;</li> <li>- Contractarea proiectului;</li> <li>- Organizarea licitațiilor;</li> <li>- Monitorizare, evaluare, control;</li> <li>- Auditul proiectului.</li> </ul>
<b>DURATA PROIECTULUI:</b>	Proiectul se va realiza în etape, în funcție de posibilitățile de finanțare.
<b>JUSTIFICAREA NECESITĂȚII IMPLEMENTĂRII PROIECTULUI:</b>	<p>Dezvoltarea serviciilor de îngrijiri comunitare complexe specializate, în favoarea includerii sociale a persoanelor aflate în dificultate / vulnerabile și a reducerii marginalizării sociale a acestora, prin crearea unui ansamblu de locuințe protejate.</p> <p>Dezvoltarea unei structuri comunitare de găzduire bazat pe un model de bună practică acceptat la nivel european.</p> <p>Furnizarea de servicii sociale corespunzătoare nevoilor evaluate ale persoanelor, pentru dezvoltarea și/sau consolidarea deprinderilor de viață independentă. Proiectul este cuprins ca obiectiv în Strategia de Dezvoltare Locală.</p>

## DEZVOLTAREA SERVICIILOR SOCIALE PENTRU PERSOANELE VICTIME ALE VIOLENȚEI ÎN FAMILIE

### IDENTIFICARE ȘI LOCALIZARE PROIECT

<b>MANAGERUL DE PROIECT/ SOLICITANTUL:</b>	Consiliul Local al comunei Arsura.
<b>ȚARA:</b>	România
<b>REGIUNEA PROIECTULUI:</b>	Regiunea Nord – Est
<b>JUDEȚUL:</b>	Vaslui
<b>LOCALITATEA:</b>	Arsura
<b>VALOAREA PROIECTULUI: (estimativ – euro fără TVA)</b>	Se va regăsi în cererea de finanțare.
<b>CHELTUIELI EFECTUATE:</b>	-
<b>SURSE POSIBILE DE FINANȚARE:</b>	<ul style="list-style-type: none"> <li>- Buget local;</li> <li>- Buget de stat;</li> <li>- Programul Operațional Regional;</li> <li>- Alte surse legale constituite.</li> </ul>
<b>INFORMAȚII DE BAZĂ</b>	
<b>DESCRIEREA PROIECTULUI:</b>	<p>Proiectul are drept scop construirea unui adăpost temporar pentru victimele violenței în familie. Inițiativa răspunde nevoilor cu care se confruntă femeile și copiii victime ale violenței domestice. Astfel, sunt avute în vedere atât problemele de natură socială care sunt asociate cu fenomenul violenței domestice, cât și aspectele psihologice și juridice. Serviciile oferite vor sprijini femeile asistate să înțeleagă situația abuzivă, să se adapteze la viața ”din afară”, să își recâștige respectul de sine și să își îmbunătățească relația cu copiii și cu familia extinsă.</p>

<b>SCOPUL PROIECTULUI:</b>	Dezvoltarea serviciilor sociale oferite persoanelor aparținând grupurilor vulnerabile.
<b>BENEFICII OBȚINUTE:</b>	<ul style="list-style-type: none"> <li>- Prin proiect va fi asigurată egalitatea de șanse pentru grupurile vulnerabile;</li> <li>- Grupurile vulnerabile vor avea acces la servicii sociale specializate.</li> </ul>
<b>POTENȚIALII BENEFICIARI AI PROIECTULUI / GRUPUL ȚINTĂ:</b>	- Persoanele din categoria grupurilor vulnerabile a comunei Arsura.
<b>ACTIVITĂȚILE PROIECTULUI:</b>	<ul style="list-style-type: none"> <li>- Identificarea locației;</li> <li>- Identificarea și asigurarea resurselor materiale, financiare și umane;</li> <li>- Construirea adăpostului temporar;</li> <li>- Identificarea persoanelor fără adăpost;</li> <li>- Dezvoltarea de servicii de asistență destinate acestora (consiliere psihologică, îngrijire medicală primară etc);</li> <li>- Adăpostul poate fi utilizat de asemenea și de alte categorii de grupuri vulnerabile (ex. Persoane afectate de violența domestică).</li> </ul>
<b>DURATA PROIECTULUI:</b>	Proiectul se va realiza în etape, în funcție de posibilitățile de finanțare.
<b>JUSTIFICAREA NECESITĂȚII IMPLEMENTĂRII PROIECTULUI:</b>	<p>Violența împotriva femeilor este una din cele mai frecvente încălcări ale drepturilor persoanelor în întreaga lume.</p> <p>Cea mai mare parte a vătămarilor corporale produse asupra femeilor și copiilor se petrece în sfera privată, iar pentru femei, în relațiile conjugale.</p>



	<p>Studiile realizate în ultimii ani pentru a cunoaște dimensiunea fenomenului indică cifre cuprinse între un sfert și o treime a prevalenței violenței comise asupra femeilor.</p> <p>Oprirea violenței asupra unei femei se poate realiza efectiv doar prin responsabilizarea agresorului și creșterea încrederii victimei că va fi protejată și sprijinită să ajungă la o viață în siguranță.</p> <p>Proiectul este cuprins ca obiectiv în Strategia de Dezvoltare Locală.</p>
--	---

UAT Comuna Arsura

<b>CONSTRUIRE, REABILITARE, MODERNIZARE ȘI DOTARE DISPENSAR MEDICAL</b>	
<b>IDENTIFICARE ȘI LOCALIZARE PROIECT</b>	
<b>MANAGERUL DE PROIECT/ SOLICITANTUL:</b>	Consiliul Local al comunei Arsura.
<b>ȚARA:</b>	România
<b>REGIUNEA PROIECTULUI:</b>	Regiunea Nord – Est
<b>JUDEȚUL:</b>	Vaslui
<b>LOCALITATEA:</b>	Arsura
<b>VALOAREA PROIECTULUI: (estimativ – euro fără TVA)</b>	Se va regăsi în cererea de finanțare.
<b>CHELTUIELI EFECTUATE:</b>	-
<b>SURSE POSIBILE DE FINANȚARE:</b>	<ul style="list-style-type: none"> <li>- Buget local;</li> <li>- Buget de stat;</li> <li>- Programul Operațional Regional;</li> <li>- Fondul de salvare al zonei Euro;</li> <li>- Alte surse legale constituite.</li> </ul>
<b>INFORMAȚII DE BAZĂ</b>	
<b>DESCRIEREA PROIECTULUI:</b>	<p>Proiectul are drept scop construirea unui dispensar medical în satul Arsura. Inițiativa răspunde nevoilor cu care se confruntă comunitatea. Se rezolva problema deplasării locuitorilor satului care au nevoie de aceste servicii.</p> <p>Se asigură serviciile sanitare necesare.</p> <p>Se crește nivelul de trai al locuitorilor.</p>
<b>SCOPUL PROIECTULUI:</b>	Dezvoltarea serviciilor sociale oferite persoanelor aparținând grupurilor vulnerabile.

<b>BENEFICII OBȚINUTE:</b>	<ul style="list-style-type: none"> <li>- Prin proiect va fi asigurată egalitatea de șanse pentru grupurile vulnerabile;</li> <li>- Grupurile vulnerabile vor avea acces la servicii sociale specializate.</li> </ul>
<b>POTENȚIALII BENEFICIARI AI PROIECTULUI / GRUPUL ȚINTĂ:</b>	<ul style="list-style-type: none"> <li>- Locuitorii comunei.</li> </ul>
<b>ACTIVITĂȚILE PROIECTULUI:</b>	<ul style="list-style-type: none"> <li>- Realizarea studiului de fezabilitate;</li> <li>- Elaborarea proiectului tehnic;</li> <li>- Aprobarea începerii proiectului;</li> <li>- Pregătirea și depunerea cererii de finanțare;</li> <li>- Contractarea proiectului;</li> <li>- Organizarea licitațiilor;</li> <li>- Monitorizare, evaluare, control;</li> <li>- Auditul proiectului.</li> </ul>
<b>DURATA PROIECTULUI:</b>	<p>Proiectul se va realiza în etape, în funcție de posibilitățile de finanțare.</p>
<b>JUSTIFICAREA NECESITĂȚII IMPLEMENTĂRII PROIECTULUI:</b>	<p>Se va asigura nivelul de trai al comunității, în conformitate cu Directivele Europene în materie de Sănătate a Populației.</p> <p>Investiția urmărește crearea și dezvoltarea serviciilor de sănătate pentru populație, fiind esențială pentru asigurarea unui nivel de trai decent, pentru creșterea gradului de confort material și psihologic.</p> <p>Proiectul este cuprins ca obiectiv în Strategia de Dezvoltare Locală.</p>

**5. EDUCAȚIE****CONSTRUIRE, REABILITARE, MODERNIZARE ȘI DOTAREA ȘCOLILOR / GRĂDINIȚELOR****IDENTIFICARE ȘI LOCALIZARE PROIECT**

<b>MANAGERUL DE PROIECT/ SOLICITANTUL:</b>	Consiliul Local al comunei Arsura.
<b>ȚARA:</b>	România
<b>REGIUNEA PROIECTULUI:</b>	Regiunea Nord – Est
<b>JUDEȚUL:</b>	Vaslui
<b>LOCALITATEA:</b>	Arsura
<b>VALOAREA PROIECTULUI: (estimativ – euro fără TVA)</b>	Se va regăsi în studiul de fezabilitate și proiectul tehnic.
<b>CHELTUIELI EFECTUATE:</b>	-
<b>SURSE POSIBILE DE FINANȚARE:</b>	<ul style="list-style-type: none"> <li>- Buget local;</li> <li>- Buget de stat;</li> <li>- Fonduri europene/structurale;</li> <li>- Fondul de salvare al zonei Euro;</li> <li>- Programe guvernamentale privind construcția / reabilitarea / modernizarea unităților de învățământ.</li> </ul>
<b>INFORMAȚII DE BAZĂ</b>	
<b>DESCRIEREA PROIECTULUI:</b>	<p>Se dorește:</p> <ul style="list-style-type: none"> <li>- Reabilitare și modernizare Școli din satele Arsura, Fundătura și Pâhnești;</li> <li>- Creșterea eficienței energetice a clădirilor în care funcționează unități de învățământ;</li> <li>- Construire de grupuri sanitare cu acces din interior la toate școlile;</li> <li>- Dotare cu mobilier și cu material didactic.</li> </ul>

<b>SCOPUL PROIECTULUI:</b>	Îmbunătățirea calității infrastructurii educaționale și a dotării școlilor la standarde europene pentru asigurarea participării populației școlare la procesul educațional.
<b>BENEFICIILE OBȚINUTE:</b>	<ul style="list-style-type: none"> <li>- Asigurarea procesului de educare în conformitate cu standardele europene;</li> <li>- Accesul la educație gratuit al tuturor copiilor comunei;</li> <li>- Creșterea competențelor profesionale în rândul tinerilor.</li> </ul>
<b>POTENȚIALII BENEFICIARI AI PROIECTULUI / GRUPUL ȚINTĂ:</b>	<ul style="list-style-type: none"> <li>- Școlarii din comuna Arsura;</li> <li>- Preșcolarii din comuna Arsura;</li> <li>- Cadrele didactice din comuna Arsura.</li> </ul>
<b>ACTIVITĂȚILE PROIECTULUI:</b>	<ul style="list-style-type: none"> <li>- Realizarea studiului de fezabilitate;</li> <li>- Elaborarea proiectului tehnic;</li> <li>- Aprobarea începerii proiectului;</li> <li>- Pregătirea și depunerea cererii de finanțare;</li> <li>- Contractarea proiectului;</li> <li>- Organizarea licitațiilor;</li> <li>- Monitorizare, evaluare, control;</li> <li>- Auditul proiectului.</li> </ul>
<b>DURATA PROIECTULUI:</b>	Proiectul se va realiza în etape, în funcție de posibilitățile de finanțare.
<b>JUSTIFICAREA NECESITĂȚII IMPLEMENTĂRII PROIECTULUI:</b>	<ul style="list-style-type: none"> <li>- Infrastructura educațională precară în unele sate ale comunei;</li> <li>- Mobilier școlar deteriorat;</li> <li>- Dotare insuficientă cu echipamente și material didactic;</li> </ul> <p>Prin construirea, reabilitarea și dotarea școlilor/grădinițelor din comună se va asigura accesul neîngrădit al copiilor comunei la o educație de calitate.</p> <p>Proiectul este cuprins ca obiectiv în Strategia de Dezvoltare Locală.</p>

**6. CULTURĂ ȘI CULTE****CONSTRUIRE, REABILITARE ȘI MODERNIZARE CĂMINE CULTURALE ÎN COMUNA ARSURA****IDENTIFICARE ȘI LOCALIZARE PROIECT**

<b>MANAGERUL DE PROIECT/ SOLICITANTUL:</b>	Consiliul Local al comunei Arsura.
<b>ȚARA:</b>	România
<b>REGIUNEA PROIECTULUI:</b>	Regiunea Nord – Est
<b>JUDEȚUL:</b>	Vaslui
<b>LOCALITATEA:</b>	Arsura
<b>VALOAREA PROIECTULUI: (estimativ – euro fără TVA)</b>	Se va regăsi în studiul de fezabilitate și proiectul tehnic.
<b>CHELTUIELI EFECTUATE:</b>	-
<b>SURSE POSIBILE DE FINANȚARE:</b>	<ul style="list-style-type: none"> <li>- Buget local;</li> <li>- Buget de stat;</li> <li>- Fonduri europene/structurale;</li> <li>- Fondul de salvare al zonei Euro;</li> <li>- Programul prioritar național pentru construirea de sedii pentru așezăminte culturale în localitățile unde nu există asemenea instituții, precum și pentru reabilitarea, modernizarea, dotarea și finalizarea lucrărilor de construcție a așezămintelor culturale.</li> </ul>
<b>INFORMAȚII DE BAZĂ</b>	
<b>DESCRIEREA PROIECTULUI:</b>	Prin construirea/modernizarea căminelor culturale se dorește regenerarea mediului rural și a valorilor acestuia și creșterea consumului de cultură în rândul locuitorilor comunei.

	<p>Scopul investiției este de a crea un complex de divertisment multifuncțional, oferind oportunități pentru activitățile ce se pot realiza la nivelul comunei Arsura.</p> <p>Se dorește:</p> <ul style="list-style-type: none"> <li>- Reabilitare și modernizare căminului cultural din satul Arsura;</li> <li>- Construcție cămin cultural în satul .....</li> </ul>
<b>SCOPUL PROIECTULUI:</b>	Regenerarea mediului rural și a valorilor acestuia.
<b>BENEFICII OBȚINUTE:</b>	<ul style="list-style-type: none"> <li>- Îmbunătățirea condițiilor de viață a locuitorilor comunei;</li> <li>- Revigorarea mediului cultural;</li> <li>- Creșterea consumului de cultură în rândul locuitorilor comunei.</li> </ul>
<b>POTENȚIALII BENEFICIARI AI PROIECTULUI / GRUPUL ȚINTĂ:</b>	<ul style="list-style-type: none"> <li>- Locuitorii comunei Arsura;</li> <li>- Potențialii investitori;</li> <li>- Agenții economici din zonă.</li> </ul>
<b>ACTIVITĂȚILE PROIECTULUI:</b>	<ul style="list-style-type: none"> <li>- Realizarea studiului de fezabilitate;</li> <li>- Elaborarea proiectului tehnic;</li> <li>- Aprobarea începerii proiectului;</li> <li>- Pregătirea și depunerea cererii de finanțare;</li> <li>- Contractarea proiectului;</li> <li>- Organizarea licitațiilor;</li> <li>- Monitorizare, evaluare, control;</li> <li>- Auditul proiectului.</li> </ul>
<b>DURATA PROIECTULUI:</b>	Proiectul se va realiza în etape, în funcție de posibilitățile de finanțare.



<b>JUSTIFICAREA NECESITĂȚII IMPLEMENTĂRII PROIECTULUI:</b>	<ul style="list-style-type: none"><li>- Lipsa fondurilor necesare renovării obiectivelor culturale;</li><li>- Lipsa de interes a sponsorilor față de activitatea cultural-artistică;</li><li>- Lipsa așezămintelor culturale în toate satele comunei;</li><li>- Dotarea insuficientă a căminelor culturale.</li></ul> <p>Proiectul este cuprins ca obiectiv în Strategia de Dezvoltare Locală.</p>
--	--

UAT Comuna Arsura

<b>CONSTRUIRE, REABILITARE, MODERNIZARE BISERICI ÎN COMUNA ARSURA</b>	
<b>IDENTIFICARE ȘI LOCALIZARE PROIECT</b>	
<b>MANAGERUL DE PROIECT/ SOLICITANTUL:</b>	Consiliul Local al comunei Arsura.
<b>ȚARA:</b>	România
<b>REGIUNEA PROIECTULUI:</b>	Regiunea Nord – Est
<b>JUDEȚUL:</b>	Vaslui
<b>LOCALITATEA:</b>	Arsura
<b>VALOAREA PROIECTULUI: (estimativ – euro fără TVA)</b>	Se va regăsi în studiul de fezabilitate și proiectul tehnic.
<b>CHELTUIELI EFECTUATE:</b>	-
<b>SURSE POSIBILE DE FINANȚARE:</b>	- Buget local; - Buget de stat; - Fonduri europene/structurale.
<b>INFORMAȚII DE BAZĂ</b>	
<b>DESCRIEREA PROIECTULUI:</b>	Prin realizarea acestui proiect se dorește crearea condițiilor adecvate desfășurării slujbelor, dezvoltarea vieții spirituale și sociale a comunei indiferent de religie sau cult.  Se dorește: - Reabilitare și modernizare Biserica din satul M. Kogălniceanu; - Reabilitare și modernizare Biserica din satul Pâhnești; - Construcție capele mortuare în comuna Arsura; - Construcție case de prăznuire în comună; - Finalizare Biserică în satul Fundătura.
<b>SCOPUL PROIECTULUI:</b>	Regenerarea mediului cultural și a valorilor acestuia.

<b>BENEFICII OBȚINUTE:</b>	<ul style="list-style-type: none"> <li>- Îmbunătățirea condițiilor de viață a locuitorilor comunei;</li> <li>- Revigorarea mediului cultural al comunei.</li> </ul>
<b>POTENȚIALII BENEFICIARI AI PROIECTULUI / GRUPUL ȚINTĂ:</b>	<ul style="list-style-type: none"> <li>- Locuitorii comunei Arsura;</li> <li>- Potențialii investitori.</li> </ul>
<b>ACTIVITĂȚILE PROIECTULUI:</b>	<ul style="list-style-type: none"> <li>- Realizarea studiului de fezabilitate;</li> <li>- Elaborarea proiectului tehnic;</li> <li>- Aprobarea începerii proiectului;</li> <li>- Pregătirea și depunerea cererii de finanțare;</li> <li>- Contractarea proiectului;</li> <li>- Organizarea licitațiilor;</li> <li>- Monitorizare, evaluare, control;</li> <li>- Auditul proiectului.</li> </ul>
<b>DURATA PROIECTULUI:</b>	Proiectul se va realiza în etape, în funcție de posibilitățile de finanțare.
<b>JUSTIFICAREA NECESITĂȚII IMPLEMENTĂRII PROIECTULUI:</b>	Proiectul este cuprins ca obiectiv în Strategia de Dezvoltare Locală.

<b>REABILITARE / RESTAURARE MONUMENTE ISTORICE</b>	
<b>IDENTIFICARE ȘI LOCALIZARE PROIECT</b>	
<b>MANAGERUL DE PROIECT/ SOLICITANTUL:</b>	Consiliul Local al comunei Arsura.
<b>ȚARA:</b>	România
<b>REGIUNEA PROIECTULUI:</b>	Regiunea Nord – Est
<b>JUDEȚUL:</b>	Vaslui
<b>LOCALITATEA:</b>	Arsura
<b>VALOAREA PROIECTULUI: (estimativ – euro fără TVA)</b>	Se va regăsi în studiul de fezabilitate și proiectul tehnic.
<b>CHELTUIELI EFECTUATE:</b>	-
<b>SURSE POSIBILE DE FINANȚARE:</b>	- Buget local; - Buget de stat; - Fonduri europene/structurale.
<b>INFORMAȚII DE BAZĂ</b>	
<b>DESCRIEREA PROIECTULUI:</b>	<p>Reabilitarea unei monument istoric, respectiv a Bisericii "Sfântul Spiridon" din satul M. Kogălniceanu.</p> <ul style="list-style-type: none"> <li>- Dezvoltarea comunității prin creșterea atractivității turistice - acest aspect este îndeplinit printr-un număr preconizat de 500 de turiști/an.</li> <li>- Conservarea și valorificarea patrimoniului cultural și tradițiilor locale, prin expunerea interactivă a meșteșugurilor tradiționale.</li> <li>- Facilitarea accesului la patrimoniu a publicului larg.</li> <li>- Diseminarea rezultatelor cu accent pe buna guvernare, acesta fiind un proiect pilot, a căror rezultate vor servi ca exemplu de</li> </ul>

	<p>bune practici în regiune, în domeniul restaurării și revitalizării patrimoniului cultural.</p> <p>- Promovarea turistică prin pliante informative și prin indicatoare</p> <p><b>Biserica "Sfântul Spiridon"</b></p> <p>Biserica construită în anul 1886, se află în satul Mihail Kogălniceanu, comuna Arsura.</p> <ul style="list-style-type: none"> <li>- Cișmeaua din fața bisericii și monumentul eroilor</li> <li>- Cișmeaua din fața bisericii și monumentul eroilor din războiul din 1907 – 1913.</li> <li>- Muzeul "Casa Amintirilor"</li> <li>- Muzeul "Casa Amintirilor" aparține familiei Lupu din satul Arsura.</li> </ul>
<p><b>SCOPUL PROIECTULUI:</b></p>	<p>Regenerarea mediului cultural și a valorilor acestuia.</p>
<p><b>BENEFICII OBȚINUTE:</b></p>	<ul style="list-style-type: none"> <li>- Îmbunătățirea condițiilor de viață a locuitorilor comunei;</li> <li>- Revigorarea mediului cultural al comunei.</li> </ul>
<p><b>POTENȚIALII BENEFICIARI AI PROIECTULUI / GRUPUL ȚINTĂ:</b></p>	<ul style="list-style-type: none"> <li>- Locuitorii comunei Arsura;</li> <li>- Potențialii investitori;</li> <li>- Turiștii care vor vizita comuna.</li> </ul>
<p><b>ACTIVITĂȚILE PROIECTULUI:</b></p>	<ul style="list-style-type: none"> <li>- Realizarea studiului de fezabilitate;</li> <li>- Elaborarea proiectului tehnic;</li> <li>- Aprobarea începerii proiectului;</li> <li>- Pregătirea și depunerea cererii de finanțare;</li> <li>- Contractarea proiectului;</li> <li>- Organizarea licitațiilor;</li> <li>- Monitorizare, evaluare, control;</li> <li>- Auditul proiectului.</li> </ul>

<b>DURATA PROIECTULUI:</b>	Proiectul se va realiza în etape, în funcție de posibilitățile de finanțare.
<b>JUSTIFICAREA NECESITĂȚII IMPLEMENTĂRII PROIECTULUI:</b>	Proiectul este cuprins ca obiectiv în Strategia de Dezvoltare Locală.

UAT Comuna Arsura

**7. ADMINISTRAȚIE PUBLICĂ****PROGRAME DE FORMARE PROFESIONALĂ A FUNCȚIONARILOR PUBLICI DIN PRIMĂRIE****IDENTIFICARE ȘI LOCALIZARE PROIECT**

<b>MANAGERUL DE PROIECT/ SOLICITANTUL:</b>	Consiliul Local al comunei Arsura.
<b>ȚARA:</b>	România
<b>REGIUNEA PROIECTULUI:</b>	Regiunea Nord – Est
<b>JUDEȚUL:</b>	Vaslui
<b>LOCALITATEA:</b>	Arsura
<b>VALOAREA PROIECTULUI: (estimativ – euro fără TVA)</b>	Se va regăsi în cererea de finanțare.
<b>CHELTUIELI EFECTUATE:</b>	-
<b>SURSE POSIBILE DE FINANȚARE:</b>	<ul style="list-style-type: none"> <li>- Buget local;</li> <li>- Buget de stat;</li> <li>- Fonduri europene/structurale;</li> <li>- Programul Operațional Educație și Cercetare;</li> <li>- Alte surse legal constituite.</li> </ul>
<b>INFORMAȚII DE BAZĂ</b>	
<b>DESCRIEREA PROIECTULUI:</b>	Prin proiect se dorește perfecționarea și formarea funcționarilor publici, angajați ai primăriei locale, prin participarea la programe de formare.
<b>SCOPUL PROIECTULUI:</b>	Îmbunătățirea eficienței administrației publice și serviciilor publice locale.
<b>BENEFICII OBȚINUTE:</b>	<ul style="list-style-type: none"> <li>- Eficiență crescută a activității autorității publice locale;</li> <li>- Funcționarii publici cu o pregătire profesională crescută în concordanță cu legislația și cerințele actuale europene;</li> </ul>

	<ul style="list-style-type: none"> <li>- Capacitatea de gestionare a serviciilor publice consolidată;</li> <li>- Proceduri simplificate și birocrație redusă, atât pentru cetățeni, cât și pentru mediul de afaceri;</li> <li>- Capacitate de planificare strategică și bugetară îmbunătățită la nivelul autorității publice locale.</li> </ul>
<b>POTENȚIALII BENEFICIARI AI PROIECTULUI/GRUPUL ȚINTĂ:</b>	<ul style="list-style-type: none"> <li>- Personalul din administrația publică locală;</li> <li>- Locuitorii comunei Arsura.</li> </ul>
<b>ACTIVITĂȚILE PROIECTULUI:</b>	Participarea la module de pregătire în domenii relevante pentru personalul administrativ (achiziții publice, ECDL, limbi străine, dezvoltare de proiecte, managementul proiectelor, etc).
<b>DURATA PROIECTULUI:</b>	Proiectul se va realiza în etape, în funcție de posibilitățile de finanțare.
<b>JUSTIFICAREA NECESITĂȚII IMPLEMENTĂRII PROIECTULUI:</b>	<p>Pregătirea profesională trebuie să fie continuă și adaptată cerințelor actuale, astfel încât angajații primăriei să își îndeplinească cu profesionalism sarcinile ce le revin conform fișei postului.</p> <p>Administrația publică este un vector important în asigurarea bunei guvernări, în reglementarea, promovarea și implementarea de politici și măsuri pentru a crea un mediu propice dezvoltării economice pe termen mediu și lung.</p> <p>Activitățile legate de pregătirea și îndrumarea profesională a angajaților dintr-o organizație publică constituie una dintre sarcinile și preocupările fundamentale ale oricărui manager public. Indiferent de tipul și dimensiunea organizației publice, rezultatele și performanțele organizaționale depind în cea mai mare măsură, dacă nu crucial, de calitatea muncii și de modul de îndeplinire a sarcinilor executate de funcționarii publici în vederea atingerii obiectivelor organizaționale propuse.</p>



Prin urmare, nu numai funcționarii publici, ca și indivizi, dar și instituția publică, și nu în ultimul rând cetățenii sau membrii comunității, ar trebui să fie interesați de creșterea sau îmbunătățirea continuă a muncii acestor angajați.

Proiectul este cuprins ca obiectiv în Strategia de Dezvoltare Locală.

UAT Comuna Arsura

<b>CREȘTEREA EFICIENȚEI ENERGETICE A SEDIULUI PRIMĂRIEI</b>	
<b>IDENTIFICARE ȘI LOCALIZARE PROIECT</b>	
<b>MANAGERUL DE PROIECT/ SOLICITANTUL:</b>	Consiliul Local al comunei Arsura.
<b>ȚARA:</b>	România
<b>REGIUNEA PROIECTULUI:</b>	Regiunea Nord – Est
<b>JUDEȚUL:</b>	Vaslui
<b>LOCALITATEA:</b>	Arsura
<b>VALOAREA PROIECTULUI: (estimativ – euro fără TVA)</b>	Se va regăsi în studiul de fezabilitate și proiectul tehnic.
<b>CHELTUIELI EFECTUATE:</b>	-
<b>SURSE POSIBILE DE FINANȚARE:</b>	- Buget local; - Buget de stat; - Fonduri europene/structurale.
<b>INFORMAȚII DE BAZĂ</b>	
<b>DESCRIEREA PROIECTULUI:</b>	Vor fi efectuate lucrări de reabilitare a sediului primăriei în vederea reducerii consumului și valorificarea resurselor regenerabile de energie solară pentru producerea de energie electrică.
<b>SCOPUL PROIECTULUI:</b>	Asigurarea accesului neîngrădit al locuitorilor, turiștilor și consumatorilor economici la infrastructura de bază și asigurarea condițiilor de lucru la standarde europene a salariaților primăriei.
<b>BENEFICII OBȚINUTE:</b>	- Îmbunătățirea condițiilor de viață a populației comunei; - Îmbunătățirea condițiilor de muncă a salariaților primăriei.

<p><b>POTENȚIALII BENEFICIARI AI PROIECTULUI / GRUPUL ȚINTĂ:</b></p>	<ul style="list-style-type: none"> <li>- Locuitorii comunei Arsura;</li> <li>- Agenții economici din zonă;</li> <li>- Potențialii investitori;</li> <li>- Salariații primăriei.</li> </ul>
<p><b>ACTIVITĂȚILE PROIECTULUI:</b></p>	<ul style="list-style-type: none"> <li>- Realizarea studiului de fezabilitate;</li> <li>- Elaborarea proiectului tehnic;</li> <li>- Aprobarea începerii proiectului;</li> <li>- Pregătirea și depunerea cererii de finanțare;</li> <li>- Contractarea proiectului;</li> <li>- Organizarea licitațiilor;</li> <li>- Monitorizare, evaluare, control;</li> <li>- Auditul proiectului.</li> </ul>
<p><b>DURATA PROIECTULUI:</b></p>	<p>Proiectul se va realiza în etape, în funcție de posibilitățile de finanțare.</p>
<p><b>JUSTIFICAREA NECESITĂȚII IMPLEMENTĂRII PROIECTULUI:</b></p>	<p>Proiectul este cuprins ca obiectiv în Strategia de Dezvoltare Locală.</p>

<b>DOTAREA CU UTILAJE ȘI ECHIPAMENTE PENTRU SERVICIUL DE GOSPODĂRIRE COMUNALĂ ȘI DE SALUBRITATE</b>	
<b>IDENTIFICARE ȘI LOCALIZARE PROIECT</b>	
<b>MANAGERUL DE PROIECT/ SOLICITANTUL:</b>	Consiliul Local al comunei Arsura.
<b>ȚARA:</b>	România
<b>REGIUNEA PROIECTULUI:</b>	Regiunea Nord – Est
<b>JUDEȚUL:</b>	Vaslui
<b>LOCALITATEA:</b>	Arsura
<b>VALOAREA PROIECTULUI: (estimativ – euro fără TVA)</b>	Se va regăsi în studiul de fezabilitate și proiectul tehnic.
<b>CHELTUIELI EFECTUATE:</b>	-
<b>SURSE POSIBILE DE FINANȚARE:</b>	- Buget local; - Buget de stat; - Fonduri europene/structurale.
<b>INFORMAȚII DE BAZĂ</b>	
<b>DESCRIEREA PROIECTULUI:</b>	Dotarea cu utilaje și echipamente pentru serviciul de gospodărire comunală și salubritate. Se dorește achiziția: <ul style="list-style-type: none"> <li>- unui greder;</li> <li>- tractor dotat cu remorcă;</li> <li>- unei autospecială pompieri de lucru cu apă și spumă pentru intervenții ale SVSU.</li> </ul>
<b>SCOPUL PROIECTULUI:</b>	Reducerea poluării mediului înconjurător.

<p><b>BENEFICII OBȚINUTE:</b></p>	<ul style="list-style-type: none"> <li>- Îmbunătățirea condițiilor de viață a cetățenilor;</li> <li>- Promovarea calității și eficienței activităților de salubritate;</li> <li>- Dezvoltarea durabilă a serviciilor de salubritate;</li> <li>- Protecția mediului înconjurător.</li> </ul>
<p><b>POTENȚIALII BENEFICIARI AI PROIECTULUI / GRUPUL ȚINTĂ:</b></p>	<ul style="list-style-type: none"> <li>- Locuitorii comunei Arsura;</li> <li>- Agenții economici din zonă;</li> <li>- Potențialii investitori.</li> </ul>
<p><b>ACTIVITĂȚILE PROIECTULUI:</b></p>	<ul style="list-style-type: none"> <li>- Realizarea studiului de fezabilitate;</li> <li>- Elaborarea proiectului tehnic;</li> <li>- Aprobarea începerii proiectului;</li> <li>- Pregătirea și depunerea cererii de finanțare;</li> <li>- Contractarea proiectului;</li> <li>- Organizarea licitațiilor;</li> <li>- Monitorizare, evaluare, control;</li> <li>- Auditul proiectului.</li> </ul>
<p><b>DURATA PROIECTULUI:</b></p>	<p>Proiectul se va realiza în etape, în funcție de posibilitățile de finanțare.</p>
<p><b>JUSTIFICAREA NECESITĂȚII IMPLEMENTĂRII PROIECTULUI:</b></p>	<p>Insuficiența dotărilor necesare pentru serviciul de gospodărire comunală și salubritate.</p> <p>Proiectul este cuprins ca obiectiv în Strategia de Dezvoltare Locală.</p>

## IMPLEMENTAREA SOLUȚIILOR DE TIP “COMUNĂ SMART” PENTRU CREȘTEREA CALITĂȚII VIEȚII ȘI CONECTARE

### IDENTIFICARE ȘI LOCALIZARE PROIECT

<b>MANAGERUL DE PROIECT/ SOLICITANTUL:</b>	Consiliul Local al comunei Arsura
<b>ȚARA:</b>	România
<b>REGIUNEA PROIECTULUI:</b>	Regiunea Nord – Est
<b>JUDEȚUL:</b>	Vaslui
<b>LOCALITATEA:</b>	Arsura
<b>VALOAREA PROIECTULUI: (estimativ – euro fără TVA)</b>	Se va regăsi în cererea de finanțare.
<b>CHELTUIELI EFECTUATE:</b>	-
<b>SURSE POSIBILE DE FINANȚARE:</b>	<ul style="list-style-type: none"> <li>- Buget local;</li> <li>- Buget de stat;</li> <li>- Fonduri europene/structurale;</li> <li>- Alte surse legal constituite.</li> </ul>

### INFORMAȚII DE BAZĂ

<b>DESCRIEREA PROIECTULUI:</b>	<p>Prin proiect se dorește implementarea de soluții inovatoare pentru a fi mai aproape de cetățean, pentru îmbunătățirea calității vieții, pentru reducerea costurilor administrative sau pentru protejarea mediului înconjurător.</p> <p>Se dorește:</p> <ul style="list-style-type: none"> <li>- instalarea de automate de plată pentru taxe și impozite locale, astfel încât cetățeni să nu mai fie nevoiți să meargă la ghișeul primăriei;</li> <li>- implementarea unui sistem inteligent pentru iluminatul public;</li> <li>- să se asigure o parte din electricitatea necesară cu ajutorul unei microcentrale eoliene și a panourilor fotovoltaice;</li> </ul>
------------------------------------	---

	<ul style="list-style-type: none"> <li>- susținerea și protejarea inteligentă a mediului înconjurător;</li> <li>- achiziția unui autoturism electric pentru a putea fi folosit în activitatea curentă;</li> <li>- îmbunătățirea site-ului, dezvoltarea unei aplicații de mobil;</li> <li>- posibilitatea depunerilor de sesizări și reclamații online pentru o dezvoltare cât mai eficientă a actului administrativ;</li> <li>- dezvoltarea competențelor digitale ale tuturor angajaților primăriei;</li> <li>- dotarea cu echipament IT&amp;C în vederea îmbunătățirii actului administrativ;</li> <li>- implementarea unui proiect pentru realizarea unei școli smart în care copiii vor beneficia de mijloace inteligente educaționale precum manuale digitale, table interactive, bibliotecă virtuală, catalog electronic sau o platformă prin care profesorii, elevii și părinții pot interacționa. Oferirea de soluții copiilor care, din motive medicale, lipsesc de la cursuri, aceștia putând să asiste la ore conectându-se de acasă la un sistem audio video.</li> </ul>
<p><b>SCOPUL PROIECTULUI:</b></p>	<p>Creșterea calității vieții la nivelul UAT-ului dar și îmbunătățirea eficienței administrației publice, a serviciilor publice locale și o dezvoltare cât mai eficientă a actului administrativ.</p>
<p><b>BENEFICII OBȚINUTE:</b></p>	<p>Smart village înseamnă o comunitate care se dezvoltă folosind inteligent resursele locale și tehnologia, dar își păstrează identitatea rurală. „Smart School“ înseamnă o școală inteligentă care pregătește viitorii cetățeni inteligenți ai comunității, dar și dovada că se poate face învățământ de calitate și în mediul rural.</p> <p>Implementarea de soluții inteligente care ne ajute să reducem consumul, să creștem calitatea vieții sau a serviciilor publice oferite și, cel mai important, ne poate ajuta să protejăm mediul înconjurător</p>

<p><b>POTENȚIALII BENEFICIARI AI PROIECTULUI / GRUPUL ȚINTĂ:</b></p>	<ul style="list-style-type: none"> <li>- Personalul din administrația publică locală;</li> <li>- Personalul din cadrul unităților de învățământ de pe raza UAT-ului;</li> <li>- Locuitorii comunei.</li> </ul>
<p><b>ACTIVITĂȚILE PROIECTULUI:</b></p>	<ul style="list-style-type: none"> <li>- Elaborarea proiectului;</li> <li>- Aprobarea începerii proiectului;</li> <li>- Pregătirea și depunerea cererii de finanțare;</li> <li>- Contractarea proiectului;</li> <li>- Organizarea licitațiilor;</li> <li>- Monitorizare, evaluare, control;</li> <li>- Auditul proiectului.</li> </ul>
<p><b>DURATA PROIECTULUI:</b></p>	<p>Proiectul se va realiza în etape, în funcție de posibilitățile de finanțare.</p>
<p><b>JUSTIFICAREA NECESITĂȚII IMPLEMENTĂRII PROIECTULUI:</b></p>	<p>Proiectul este cuprins ca obiectiv în Strategia de Dezvoltare Locală.</p>



## IV. 2. REZUMAT – FIȘE PROIECTE UAT COMUNA ARSURA

### 1. ECONOMIE

#### **DEZVOLTAREA ABILITĂȚILOR ANTREPRENORIALE PRIN OFERIREA DE ASISTENȚĂ ANTE- ȘI POST- INIȚIERE A UNEI AFACERI ȘI ACORDAREA DE MICRO-GRANTURI PENTRU PERSOANE DIN COMUNA ARSURA, AFLATE ÎN RISC DE SĂRĂCIE ȘI EXCLUZIUNE SOCIALĂ**

#### **DESCRIEREA PROIECTULUI:**

Ideea deschiderii unei afaceri în condițiile obținerii unei subvenții financiare este interesantă pentru majoritatea persoanelor chestionate în comunități.

Măsuri propuse în domeniul Antreprenoriatului: curs competențe antreprenoriale; măsuri de consiliere ante-post înființare afacere; concurs de planuri de afacere; subvenționarea a planurilor de afacere; workshopuri pentru tinerii antreprenori – programe de finanțare, utilizare software, responsabilitate socială, încurajarea parteneriatelor între întreprinderile nou-create și organizații îndreptate spre profit și organizații non-profit; instruire pe teme privind dezvoltarea durabilă – Antreprenorul verde).

## **2. INFRASTRUCTURĂ**

### **MODERNIZAREA DRUMURILOR SĂTEȘTI ÎN COMUNA ARSURA**

<p><b>DESCRIEREA PROIECTULUI:</b></p>	<p>Aducerea drumurilor comunale, a drumurilor sătești, și a ulițelor din comună, în stare tehnică corespunzătoare, la parametri tehnici și de calitate impuse de reglementările în vigoare. Implementarea proiectului va contribui esențial la reînnoirea serviciilor oferite de infrastructura rutieră din comuna Arsura.</p> <p>Sunt necesare acțiuni de creare, extindere, reabilitare și modernizare a infrastructurii din mediul rural, astfel încât să se poată asigura o creștere economică a acestor zone și condiții de viață decente pentru populație.</p> <p>Se dorește asfaltarea drumurilor:</p> <ul style="list-style-type: none"> <li>- În satul Pâhnești (o lungime de aprx. 4000 m)</li> <li>- De interes local în localitatea Pâhnești și Fundătura (o lungime de 6491 m)</li> <li>- Modernizare drumuri în comuna Arsura (Arsura – 1000 m, M. Kogălniceanu – 2.000 m, Pâhnești – 1000 m și Fundătura – 1450 m)</li> </ul>
---------------------------------------	--

### **MODERNIZAREA DRUMURILOR DE EXPLOATARE ÎN COMUNA ARSURA**

<p><b>DESCRIEREA PROIECTULUI:</b></p>	<p>Sunt necesare acțiuni de creare, extindere, reabilitare și modernizare a infrastructurii din mediul rural, astfel încât să se poată asigura o creștere economică a acestor zone și condiții de viață decente pentru populație.</p> <p>Aducerea drumurilor comunale, a drumurilor sătești, și a ulițelor din comună, în stare tehnică corespunzătoare, la parametri tehnici și de calitate impuse de reglementările în vigoare. Implementarea proiectului va contribui esențial la reînnoirea serviciilor oferite de infrastructura rutieră din comună.</p>
---------------------------------------	---

**CONSTRUIRE, REABILITARE, MODERNIZARE ȘI EXTINDERE PODURI, PODEȚE ÎN COMUNA ARSURA**

<p><b>DESCRIEREA PROIECTULUI:</b></p>	<p>Sunt necesare acțiuni de construire, extindere, reabilitare și modernizare a podurilor și podețelor din comună, astfel încât să se poată asigura condiții de viață decente pentru populație.</p> <p>Se dorește:</p> <ul style="list-style-type: none"> <li>- Reabilitare și modernizare pod în satul M. Kogălniceanu – ”Pod de Piatră”</li> <li>- Reabilitare și modernizare pod în satul Arsura – ”Pod Furnicosu”</li> </ul>
---------------------------------------	--

**ÎNFIINȚARE ȘI EXTINDERE SISTEM DE ALIMENTARE CU APĂ**

<p><b>DESCRIEREA PROIECTULUI:</b></p>	<p>Înființarea sistem de alimentare cu apă în satele Fundătura și M. Kogălniceanu.</p> <p>Finalizare sistem de alimentare cu apă în satele Arsura și Pâhnești.</p>
---------------------------------------	--

**ÎNFIINȚARE SISTEM CENTRALIZAT DE CANALIZARE ÎN COMUNA ARSURA**

<p><b>DESCRIEREA PROIECTULUI:</b></p>	<p>Înființarea rețelei de canalizare în toate satele comunei Arsura.</p>
---------------------------------------	--

**EXTINDERE UTILITĂȚI ȘI MEDIU LA STANDARDE EUROPENE**

**ÎNFIINȚARE REȚEA DE DISTRIBUȚIE GAZ METAN ÎN COMUNA ARSURA**

<p><b>DESCRIEREA PROIECTULUI:</b></p>	<p>Înființarea rețelei de distribuție a gazului metan în toate satele componente ale comunei.</p>
---------------------------------------	---

### **LUCRĂRI DE REABILITARE A REȚELEI DE ILUMINAT PUBLIC ÎN COMUNĂ**

<b>DESCRIEREA PROIECTULUI:</b>	Prin realizarea acestui proiect se urmărește creșterea randamentului energetic la sistemele de iluminat.
--------------------------------	--

### **REALIZAREA DE ALEI PIETONALE ȘI PISTĂ PENTRU BICICLIȘTI ÎN COMUNA ARSURA**

<b>DESCRIEREA PROIECTULUI:</b>	<p>Creșterea excesivă a traficului în ultimii ani impune luarea unor măsuri pentru sporirea capacității de circulație, a fluenței și a siguranței rutiere. Prin proiect se dorește asigurarea accesului neîngrădit al locuitorilor și consumatorilor economici la infrastructura de bază.</p> <p>Se va realiza trotuare și unde nu există spațiu necesar se vor amenaja rigole. Creșterea excesivă a traficului în ultimii ani impune luarea unor măsuri pentru sporirea capacității de circulație, a fluenței și a siguranței rutiere.</p>
--------------------------------	---

### **CONSTRUIRE SALĂ DE SPORT**

<b>DESCRIEREA PROIECTULUI:</b>	Construirea unei săli de sport în comună.
--------------------------------	---

### **AMENAJAREA TERENURI DE SPORT ÎN COMUNA ARSURA**

<b>DESCRIEREA PROIECTULUI:</b>	<p>Amenajare terenuri de sport în comună, localizate în satele Arsura, Fundătura și Pâhnești.</p> <p>Terenul va avea dimensiunile necesare pentru desfășurarea jocului de fotbal, handbal, baschet și tenis, împrejmuire perimetrală a terenului cu stâlpi metalici și cu plasă și sistem de iluminat nocturn.</p>
--------------------------------	--

### **CONSTRUIREA UNUI COMPLEX TURISTIC ȘI DE AGREMENT ÎN COMUNĂ**

<b>DESCRIEREA PROIECTULUI:</b>	<p>Construirea unui complex turistic și de agrement.</p> <p>Realizare zonă de agrement / picnic ce cuprinde zona de relaxare, zone de servire a meselor și zona de utilități, toalete, etc.</p>
--------------------------------	---

### **AMENAJAREA ȘI DOTAREA DE SPAȚII DE JOACĂ ȘI RECREERE PENTRU COPIII COMUNEI**

<b>DESCRIEREA PROIECTULUI:</b>	<p>Prin proiect se dorește amenajarea și dotarea unor centre de joacă și recreere pentru copii, în satele Fundătura și Pâhnești.</p>
--------------------------------	--

### **REALIZAREA SISTEMULUI DE SUPRAVEGHERE VIDEO PENTRU ÎMBUNĂȚĂȚIREA SIGURANȚEI CETĂȚENILOR**

<b>DESCRIEREA PROIECTULUI:</b>	<p>Realizarea sistemului de supraveghere video pentru îmbunătățirea siguranței cetățenilor în comuna Arsura.</p>
--------------------------------	--

## **3. MEDIU**

### **INTRODUCEREA SOLUȚIILOR ALTERNATIVE DE PRODUCERE A ENERGIEI ELECTRICE**

<b>DESCRIEREA PROIECTULUI:</b>	<p>Autoritatea publică locală dorește introducerea soluțiilor alternative de producere a energiei electrice care să furnizeze comunei, stabilitate și extindere economică solidă. Dezvoltarea investițiilor locale presupune crearea unui climat care să atragă și investiții externe, ceea ce va avea un impact pozitiv asupra comunității.</p> <p>Investiția constă în amplasarea unor grupuri de panouri fotovoltaice, care vor capta energia solară și o vor transforma în energie electrică.</p> <p>Pe lângă aceste panouri se va amplasa și un post de transformare.</p>
--------------------------------	--

**ÎMPĂDURIREA TERENURILOR AGRICOLE DEGRADATE DIN COMUNA ARSURA**

<b>DESCRIEREA PROIECTULUI:</b>	Împădurirea terenurilor agricole degradate existente în comuna Arsura.
--------------------------------	--

**CONSTRUIRE – AMENAJARE PLATFORMA GUNOI**

<b>DESCRIEREA PROIECTULUI:</b>	<p>Investiția este oportuna în condițiile în care în toate tarile cu tradiție în creșterea animalelor are loc o redimensionare a capacității fermelor, orientarea fiind spre dezvoltarea fermelor mici și mijlocii. Avantajul funcționării fermelor zootehnice la aceste capacități este:</p> <ul style="list-style-type: none"> <li>- eliminarea problemelor ce ar putea apărea din punct de vedere al asigurării condițiilor sanitar - veterinare;</li> <li>- corelarea cantității de dejecții care rezultă de la ferme de capacități mici și mijlocii cu suprafețele de teren agricol proprietate sau folosit sub forma de chirie, concesiune colaborare, etc., pentru aplicarea acestora în scopul fertilizării naturale.</li> </ul>
--------------------------------	--

**4. SERVICII SOCIALE**

**ÎNFIINȚARE CĂMIN PENTRU PERSOANE VÂRSTNICE ȘI DOTAREA ACESTUIA CU ECHIPAMENTE DE FIZIOTERAPIE**

<b>DESCRIEREA PROIECTULUI:</b>	Prin proiect se dorește înființare căminului pentru personale vârstnice aflate în dificultate.
--------------------------------	--

### **REALIZAREA DE LOCUINȚE PROTEJATE ÎN COMUNA ARSURA**

<b>DESCRIEREA PROIECTULUI:</b>	Prin proiect se dorește construirea unui ansamblu de locuințe protejate, prin intermediul căruia persoanele aflate în dificultate / vulnerabile să beneficieze pe lângă serviciile de găzduire și masă și de activități care să le asigure valorificarea potențialului recuperativ și dezvoltarea, pe cât posibil a deprinderilor de viață independentă.
--------------------------------	--

### **DEZVOLTAREA SERVICIILOR SOCIALE PENTRU PERSOANELE VICTIME ALE VIOLENȚEI ÎN FAMILIE**

<b>DESCRIEREA PROIECTULUI:</b>	Proiectul are drept scop construirea unui adăpost temporar pentru victimele violenței în familie. Inițiativa răspunde nevoilor cu care se confruntă femeile și copiii victime ale violenței domestice. Astfel, sunt avute în vedere atât problemele de natură socială care sunt asociate cu fenomenul violenței domestice, cât și aspectele psihologice și juridice. Serviciile oferite vor sprijini femeile asistate să înțeleagă situația abuzivă, să se adapteze la viața ”din afară”, să își recâștige respectul de sine și să își îmbunătățească relația cu copiii și cu familia extinsă.
--------------------------------	--

### **CONSTRUIRE, REABILITARE, MODERNIZARE ȘI DOTARE DISPENSAR MEDICAL**

<b>DESCRIEREA PROIECTULUI:</b>	<p>Proiectul are drept scop construirea unui dispensar medical în satul Arsura. Inițiativa răspunde nevoilor cu care se confruntă comunitatea. Se rezolva problema deplasării locuitorilor satului care au nevoie de aceste servicii.</p> <p>Se asigură serviciile sanitare necesare.</p> <p>Se crește nivelul de trai al locuitorilor.</p>
--------------------------------	---

## **5. EDUCAȚIE**

### **CONSTRUIRE, REABILITARE, MODERNIZARE ȘI DOTAREA ȘCOLILOR / GRĂDINIȚELOR**

<b>DESCRIEREA PROIECTULUI:</b>	Se dorește: <ul style="list-style-type: none"><li>- Reabilitare și modernizare Școli din satele Arsura, Fundătura și Pâhnești;</li><li>- Creșterea eficienței energetice a clădirilor în care funcționează unități de învățământ;</li><li>- Construire de grupuri sanitare cu acces din interior la toate școlile;</li><li>- Dotare cu mobilier și cu material didactic.</li></ul>
--------------------------------	--

## **6. CULTURĂ ȘI CULTE**

### **CONSTRUIRE, REABILITARE ȘI MODERNIZARE CĂMINE CULTURALE ÎN COMUNA ARSURA**

<b>DESCRIEREA PROIECTULUI:</b>	Prin construirea/modernizarea căminelor culturale se dorește regenerarea mediului rural și a valorilor acestuia și creșterea consumului de cultură în rândul locuitorilor comunei. Scopul investiției este de a crea un complex de divertisment multifuncțional, oferind oportunități pentru activitățile ce se pot realiza la nivelul comunei Arsura. Se dorește: <ul style="list-style-type: none"><li>- Reabilitare și modernizare căminului cultural din satul Arsura;</li></ul>
--------------------------------	--



## CONSTRUIRE, REABILITARE, MODERNIZARE BISERICI ÎN COMUNA ARSURA

<p><b>DESCRIEREA PROIECTULUI:</b></p>	<p>Prin realizarea acestui proiect se dorește crearea condițiilor adecvate desfășurării slujbelor, dezvoltarea vieții spirituale și sociale a comunei indiferent de religie sau cult. Se dorește:</p> <ul style="list-style-type: none"> <li>- Reabilitare și modernizare Biserica din satul M. Kogălniceanu;</li> <li>- Reabilitare și modernizare Biserica din satul Pâhnești;</li> <li>- Construcție capele mortuare în comuna Arsura;</li> <li>- Construcție case de prăznuire în comună;</li> <li>- Finalizare Biserică în satul Fundătura.</li> </ul>
---------------------------------------	---

## REABILITARE / RESTAURARE MONUMENTE ISTORICE

<p><b>DESCRIEREA PROIECTULUI:</b></p>	<p>Reabilitarea unei monument istoric, respectiv a Bisericii "Sfântul Spiridon" din satul M. Kogălniceanu.</p> <ul style="list-style-type: none"> <li>- Dezvoltarea comunității prin creșterea atractivității turistice - acest aspect este îndeplinit printr-un număr preconizat de 500 de turiști/an.</li> <li>- Conservarea și valorificarea patrimoniului cultural și tradițiilor locale, prin expunerea interactivă a meșteșugurilor tradiționale.</li> <li>- Facilitarea accesului la patrimoniu a publicului larg.</li> <li>- Diseminarea rezultatelor cu accent pe buna guvernare, acesta fiind un proiect pilot, a căror rezultate vor servi ca exemplu de bune practici în regiune, în domeniul restaurării și revitalizării patrimoniului cultural.</li> <li>- Promovarea turistică prin pliante informative și prin indicatoare.</li> </ul> <p><b>Biserica "Sfântul Spiridon"</b></p> <p>Biserica construită în anul 1886, se află în satul Mihail Kogălniceanu, comuna Arsura.</p> <ul style="list-style-type: none"> <li>- Cișmeaua din fața bisericii și monumentul eroilor</li> <li>- Cișmeaua din fața bisericii și monumentul eroilor din războiul din 1907 – 1913.</li> <li>- Muzeul "Casa Amintirilor"</li> <li>- Muzeul "Casa Amintirilor" aparține familiei Lupu din satul Arsura.</li> </ul>
---------------------------------------	---

## **7. ADMINISTRAȚIE PUBLICĂ**

### **PROGRAME DE FORMARE PROFESIONALĂ A FUNCȚIONARILOR PUBLICI DIN PRIMĂRIE**

<b>DESCRIEREA PROIECTULUI:</b>	Prin proiect se dorește perfecționarea și formarea funcționarilor publici, angajați ai primăriei locale, prin participarea la programe de formare.
------------------------------------	--

### **CREȘTEREA EFICIENȚEI ENERGETICE A SEDIULUI PRIMĂRIEI**

<b>DESCRIEREA PROIECTULUI:</b>	Vor fi efectuate lucrări de reabilitare a sediului primăriei în vederea reducerii consumului și valorificarea resurselor regenerabile de energie solară pentru producerea de energie electrică.
------------------------------------	---

### **DOTAREA CU UTILAJE ȘI ECHIPAMENTE PENTRU SERVICIUL DE GOSPODĂRIRE COMUNALĂ ȘI DE SALUBRITATE**

<b>DESCRIEREA PROIECTULUI:</b>	Dotarea cu utilaje și echipamente pentru serviciul de gospodărire comunală și salubritate. Se dorește achiziția: <ul style="list-style-type: none"> <li>- unui greder;</li> <li>- tractor dotat cu remorcă;</li> <li>- unei autospecială pompieri de lucru cu apă și spumă pentru intervenții ale SVSU.</li> </ul>
------------------------------------	---

## IMPLEMENTAREA SOLUȚIILOR DE TIP “COMUNĂ SMART” PENTRU CREȘTEREA CALITĂȚII VIEȚII ȘI CONECTARE

### DESCRIEREA PROIECTULUI:

Prin proiect se dorește implementarea de soluții inovatoare pentru a fi mai aproape de cetățean, pentru îmbunătățirea calității vieții, pentru reducerea costurilor administrative sau pentru protejarea mediului înconjurător.

Se dorește:

- instalarea de automate de plată pentru taxe și impozite locale, astfel încât cetățeni să nu mai fie nevoiți să meargă la ghișeul primăriei;
- implementarea unui sistem inteligent pentru iluminatul public;
- să se asigure o parte din electricitatea necesară cu ajutorul unei microcentrale eoliene și a panourilor fotovoltaice;
- susținerea și protejarea inteligentă a mediului înconjurător;
- achiziția unui autoturism electric pentru a putea fi folosit în activitatea curentă;
- îmbunătățirea site-ului, dezvoltarea unei aplicații de mobil;
- posibilitatea depunerilor de sesizări și reclamații online pentru o dezvoltare cât mai eficientă a actului administrativ;
- dezvoltarea competențelor digitale ale tuturor angajaților primăriei;
- dotarea cu echipament IT&C în vederea îmbunătățirii actului administrativ;
- implementarea unui proiect pentru realizarea unei școli smart în care copiii vor beneficia de mijloace inteligente educaționale precum manuale digitale, table interactive, bibliotecă virtuală, catalog electronic sau o platformă prin care profesorii, elevii și părinții pot interacționa. Oferirea de soluții copiilor care, din motive medicale, lipsesc de la cursuri, aceștia putând să asiste la ore conectându-se de acasă la un sistem audio video.

## V. Mecanismul de implementare, monitorizare, evaluare și diseminare a strategiei locale

### 1. Riscurile identificate cu privire la implementarea strategiei

Principalele riscuri cu privire la implementarea strategiei care au fost identificate pe durata procesului de elaborare a acesteia, probabilitatea lor de apariție, impactul potențial și posibilele măsuri de atenuare sunt prezentate mai jos:

Riscul identificat	Probabilitatea de apariție	Impactul estimat asupra implementării strategiei	Măsuri de eliminare / atenuare a riscului
Reducerea alocărilor bugetare pentru programele guvernamentale dedicate investițiilor de interes local, cu precădere în mediul rural (de ex. PNDL, AFM, CNI).	Ridică	Ridicat	<p>Întreprinderea măsurilor necesare pentru finalizarea cât mai rapidă a lucrărilor deja începute cu finanțare guvernamentală.</p> <p>În cazul proiectelor pentru care se va sista finanțarea, identificarea unor surse de finanțare alternative (preferabil din fonduri europene) și adaptarea documentațiilor aferente acestora la cerințele noului finanțator.</p> <p>Monitorizarea apariției unor noi instrumente de finanțare guvernamentală (de ex. Programul pentru introducerea gazelor naturale în locuințele încălzite cu combustibil solid).</p>

STRATEGIA DE DEZVOLTARE LOCALĂ A COMUNEI ARSURA PENTRU PERIOADA 2021-2027

<p>Încasările reduse din surse proprii ale UAT-ului, care poate conduce la dificultăți financiare în asigurarea co-finanțării și a fluxurilor de numerar necesare pentru implementarea proiectelor.</p>	<p>Ridicată</p>	<p>Ridicat</p>	<p>Identificarea și implementarea unor măsuri de sprijinire financiară (rambursabilă, de tip revolving fund) de la bugetul național sau județean a UAT-ului în vederea pregătirii de documentații tehnico-economice pentru proiecte de investiții.</p> <p>În cazul proiectelor finanțate din fonduri europene, solicitarea unei cote maxime de prefinanțare de la autoritatea de management a programului respectiv.</p> <p>Lobby la nivelul administrației centrale pentru finanțarea unui fond guvernamental de garantare a împrumuturilor contractate de UAT-uri pentru asigurarea co-finanțării proiectelor realizate cu fonduri europene.</p> <p>Acordarea de sprijin financiar de către CJ, prin mecanismul alocării sumelor defalcate din TVA la nivel de UAT, în vederea implementării proiectelor finanțate din fonduri europene într-un ritm cât mai accelerat.</p>
<p>Competiția acerbă între UAT-urile din țară, regiune și județ pentru accesarea fondurilor europene destinate dezvoltării rurale.</p>	<p>Ridicată</p>	<p>Ridicat</p>	<p>Demararea urgentă (în cursul anului 2020) a pregătirii documentațiilor tehnico-economice pentru un portofoliu de proiecte mature ce pot fi depuse spre finanțare o dată cu deschiderea apelurilor de proiecte din</p>

			<p>perioada de programare 2021 – 2027.</p> <p>În cazul UAT-urilor care nu dispun de personal propriu cu competențe cu în domeniul atragerii de fonduri europene, contractarea de expertiză externă specializată în scopul pregătirii cererilor de finanțare și a managementului de proiect pe durata implementării.</p> <p>Consolidarea capacității administrative a ADI-urilor și GAL-uri, astfel încât acestea să ofere consultanță UAT-urilor membre pentru accesarea de fonduri europene.</p> <p>Pentru toate apelurile de proiecte cu bugetul limitat, pregătirea unui portofoliu de proiecte de rezervă (după modelul POR 2014 – 2020), care să poată fi depuse în cazul unor realizări unor economii, realocări.</p>
<p>Resursele umane limitate ca număr și deficitul de competențe de la nivelul primăriilor pentru gestionarea unui număr mare de proiecte de investiții, mai ales cu fonduri europene.</p>	<p>Medie</p>	<p>Ridicat</p>	<p>Consolidarea capacității administrative a ADI-urilor și GAL-uri, astfel încât acestea să ofere consultanță UAT-urilor membre pentru accesarea de fonduri europene.</p> <p>Degrevarea parțială a angajaților din administrația locală, prin pregătirea și implementarea unor proiecte în parteneriat (de ex. cu alte instituții publice din județ, cu ONG-uri etc.).</p>

STRATEGIA DE DEZVOLTARE LOCALĂ A COMUNEI ARSURA PENTRU PERIOADA 2021-2027

			<p>Elaborarea și implementarea unor programe de formare periodică a personalului în domeniul absorbției și managementului proiectelor cu finanțare europeană</p> <p>Contractarea temporară, pe durata de implementare a proiectelor cu finanțare externă care permit decontarea salariilor, de personal specializat în domeniul managementului fondurilor europene.</p>
<p>Nerespectarea calendarului de implementare a proiectelor de investiții generată de procedurile de achiziții și de nerespectarea de către constructori a clauzelor contractuale.</p>	<p>Medie</p>	<p>Mediu</p>	<p>Contractarea de expertiză externă pregătirea temelor de proiectare, a documentațiilor de atribuire și pentru asigurarea asistenței în domeniul achizițiilor publice pe durata de derulată a procedurilor.</p> <p>Întocmirea unor devize de lucrări și a unor grafice de derulare a lucrărilor realiste, care să preîntâmpine lipsa ofertanților.</p> <p>Întocmirea unor contracte de achiziție publică realizate profesionist, cu indicatori de performanță clari și clauze de protecție corespunzătoare a Autorității Contractante, care să preîntâmpine dispute cu constructorii și să conducă la întârzierea lucrărilor.</p>

## 2. Planul de acțiuni propuse pentru implementarea strategiei

În contextul riscurilor identificate mai sus, propunem parcurgerea următorilor pași pentru implementarea în bune condiții a Strategiei de Dezvoltare Locala a Comunei Arsura pentru perioada 2021 – 2027:

### 2.1. Acțiuni de întreprins pe termen scurt (2020 – 2021)

Acțiuni	Responsabili
Aprobarea Strategiei de Dezvoltare Economico-Socială a UAT-ului pentru perioada 2021 – 2027, prin adoptarea acesteia de către Consiliul Local.	UATC ARSURA Consultant
Monitorizarea permanentă a informațiilor cu privire la sursele de finanțare disponibile pentru finanțarea proiectelor prioritare de investiții din județ și menținerea contactului permanent cu autorități de management, organisme intermediare, agenții guvernamentale, GAL-uri, etc., care au atribuții gestionarea respectivelor programe.	UATC ARSURA Alte instituții publice din județ Consultanți ONG-uri
Formalizarea/operationalizarea parteneriatelor necesare pentru implementarea proiectelor prioritare (de ex. între CJ și primărie, între primărie și ONG-uri, etc.).	UATC ARSURA Alte instituții publice din județ ONG-uri CJ
Demararea elaborării documentațiilor tehnico-economice pentru proiectele de investiții subscrise strategiei județene ce se doresc a fi implementate în perioada de programare 2021 – 2027 (de ex. identificare locații, intabulare, contractare expertiză externă pentru realizarea SF, DALI, expertize tehnice, audituri energetice, studii de trafic, studii de impact, obținere avize, acorduri etc.) și aprobarea lor în forurile de conducere.	UATC ARSURA Alte instituții publice din județ Consultanți Companii private ONG-uri CJ



<p>Participarea la consultări cu factorii decizionali în domeniul gestionării fondurilor europene sau guvernamentale și implicarea activă în structurile asociative de tip UNCJR, AMR, AOR, ACOR, FENEGAL, etc., în vederea reprezentării intereselor autorităților locale în raport cu autoritățile centrale cu atribuții în domeniu (de ex. participare la adaptarea unor ghiduri de finanțare, realocări de fonduri, etc.).</p>	<p>UATC ARSURA Alte instituții publice din județ ONG-uri CJ</p>
--	---

## 2.2. Acțiuni de întreprins pe termen mediu (2022 – 2025)

Acțiuni	Responsabili
<p>Pregătirea și depunerea cererilor de finanțare (în cazul proiectelor finanțate din fonduri europene), respectiv contractarea lor la finalul perioadei de evaluare.</p>	<p>UATC ARSURA Alte instituții publice din județ Consultanți Companii private ADI-uri GAL-uri CJ</p>
<p>Informarea periodică a sectorului privat și a celui non-guvernamental cu privire la oportunitățile de finanțare (din fonduri europene, guvernamentale sau județene) disponibile pentru acestea.</p>	<p>UATC ARSURA Alte instituții publice din județ Consultanți Companii private ADI-uri GAL-uri CJ</p>

STRATEGIA DE DEZVOLTARE LOCALĂ A COMUNEI ARSURA PENTRU PERIOADA 2021-2027

<p>Asigurarea necesarului de resurse financiare (alocarea de resurse proprii, solicitări de prefinanțări, contractare de credite, etc.) pentru cofinanțarea și asigurarea fluxului de numerar necesar pentru implementarea proiectelor contractate.</p>	<p>UATC ARSURA Alte instituții publice din județ Consultanți Companii private ADI-uri GAL-uri CJ Fonduri guvernamentale de garantare Autorități de management / organisme intermediare Bănci comerciale</p>
<p>Asigurarea resurselor umane calificate pentru asigurarea implementării corespunzătoare a proiectelor, prin recrutarea de personal suplimentar, formare profesională a personalului existent, realocări de personal și atribuții, achiziție de servicii de consultanță, etc.</p>	
<p>Implementarea propriu-zisă a proiectelor prioritare, cu 2 subetape principale:</p> <ul style="list-style-type: none"> <li>- Derularea procedurilor de achiziție publică (cu resurse proprii sau prin achiziționarea de expertiză externă pentru pregătirea documentațiilor de atribuire);</li> <li>- Implementarea contractelor de achiziție publică pentru lucrări, servicii, supravegherea acestora etc.</li> </ul>	<p>UATC ARSURA Alte instituții publice din județ Consultanți Companii private ADI-uri GAL-uri CJ</p>
<p>Monitorizarea periodică a stadiului implementării proiectelor din portofoliul de proiecte prioritare, conform metodologiei de monitorizare propuse mai jos.</p>	<p>UATC ARSURA</p>

**2.3. Acțiuni de întreprins pe termen lung (2026 – 2027)**

<b>Acțiuni</b>	<b>Responsabili</b>
Recepționarea lucrărilor și finalizarea implementării proiectelor prioritare.	UATC ARSURA Alți beneficiari din județ Consultanți
Comunicarea / diseminarea rezultatelor proiectelor implementate, la nivel local și județean.	UATC ARSURA Mass-media
Evaluarea implementării Strategiei de Dezvoltare Economico-Socială a UAT-ului pentru perioada 2021 – 2027 și actualizarea acesteia, inclusiv pregătirea unui nou portofoliu de proiecte, pentru perioada post 2027.	UATC ARSURA Consultanți

**3. Resursele necesare pentru implementarea strategiei****Resurse umane**

În cadrul UATC, numărul total de posturi din organigrama primăriilor este redus, și în plus, foarte puține dintre acestea având compartimente dedicate managementului proiectelor, investițiilor sau chiar achizițiilor publice, atribuții care sunt exercitate de către personalul existent care nu este specializat în aceste domenii. Efectul constă din faptul că UAT-ul externalizează serviciile de planificare strategică (elaborare strategie de dezvoltare locală, PUG etc.), pregătire a proiectelor de investiții (documentații tehnico-economice, cereri de finanțare etc.) și chiar managementul acestora către firme private specializate, prin proceduri de achiziție publică. Această soluție pare să fie singura fezabilă și pentru perioada 2021-2027, cu mențiunea că recomandăm formarea personalului existent în domeniul managementului de proiecte, a achizițiilor publice etc., solicitarea sprijinului structurilor asociative (de tip ADI, GAL) și schimbul de experiențe și bune practici între UAT-uri, astfel încât să poată fi asigurată o supraveghere profesionistă a calității serviciilor furnizate de firmele de consultanță selectate.

În plus, recomandăm identificarea unor soluții alternative la recrutarea de noi personal în instituție în vederea asigurării competențelor necesare, care este limitată de diferite reglementări și se poate dovedi inefficientă sau imposibil de susținut primărie. Una dintre aceste soluții ar putea să fie, pe lângă apelarea la firme specializate de consultanță, și consolidarea structurilor de tip ADI și GAL din județ, prin creșterea contribuției financiare a UAT-urile membrele. Acestea au o flexibilitate și o eficiență mai mare în a recruta personal specializat (de ex. experți în scrierea de cereri de finanțare, în domeniul pregătirii documentațiilor de achizițiilor publice etc.) care poate deservi, atunci când au nevoie (deci realizând importante economii de scară), UAT-urile asociate.

### **Resurse informaționale**

În prezent, fluxul de informații cu privire la activitatea de planificare strategică și investiții de la nivelul instituțiilor din administrația publică locală a comunei este unul preponderent de tip vertical (administrație centrală – administrație județeană – administrație locală), bazat pe instrumente clasice (documente transmise prin poștă sau fax, la care s-au adăugat mai nou documentele transmise scanat prin email). Agenții guvernamentale și Instituția Prefectului, autoritățile de management și organismele intermediare pentru gestionarea programelor cu finanțare europeană, informează UAT-ul cu privire la necesitatea lansarea unor linii de finanțare / apeluri de proiecte, iar în prealabil solicită (în unele cazuri) transmiterea de puncte de vedere cu privire la acestea sau transmiterea de propuneri de proiecte. Astfel de informații mai sunt transmise și de către structuri asociative (de tip AMR, AOR, ACOR, GAL-uri, ADI-uri etc.), dar și de către consultanții privați, mai ales în zonele rurale.

Dacă în cazul sectorului public acest tip de comunicare permite accesul rezonabil la informații, în cazul sectorului privat circuitul este mult mai dificil. Informațiile cu privire la disponibilitatea unor programe de finanțare nerambursabilă pentru fermieri, antreprenori sau chiar și ONG-uri, mai ales din mediul rural, ajung adesea prea târziu și distorsionat, aceștia ratând astfel oportunități de dezvoltare a afacerilor sau serviciilor pe care le oferă.

Un alt palier al resurselor informaționale este accesul primăriilor la date cu privire la patrimoniul public și privat al UAT-ului. În prezent, niciuna dintre aceste instituții nu dispune de o bază de date GIS, care să cuprindă diferite câmpuri de informații actualizate cu privire la proprietatea asupra parcelelor de

teren, reglementările urbanistice aferente acesteia, certificatele de urbanism / autorizațiile de construcție emise pentru respectiva parcelă, activitățile economice autorizate în acel loc, existența și poziția rețelelor tehnico-edilitare etc. Aceste informații sunt disponibile, cel mai adesea doar în format fizic, la diferite compartimente interne sau chiar la alte instituții, iar obținerea lor reprezintă un efort însemnat de timp pentru personalul din administrația locală, conducând chiar la tergiversarea unor investiții.

Accesul la informații legate de calitatea furnizării unor servicii publice gestionate direct de către administrația locală sau delegate/concesionate către operatori specializați este o altă barieră în calea accelerării investițiilor publice. Spre exemplu, în lipsa unor stații de monitorizare a calității aerului la nivelul fiecărui oraș sau chiar municipiu, nu se pot obține informații actualizate cu privire la acești parametri ca să poată fi monitorizat succesul implementării unor măsuri în domeniu.

Fluxurile de informații între instituțiile administrației publice locale, sectorul privat, non-guvernamental și cetățeni sunt, la rândul lor, nesatisfăcătoare. Aprobarea unor documente programatice sau luarea unor decizii de investiții se bazează, cel mai adesea, pe consultări publice formale, la care participă foarte puțini actori interesați. Administrațiile locale realizează arareori sondaje de opinie, chiar și în mediul online, înainte de lua anumite decizii, astfel încât actorii din comunitate nu cunosc proiectele de investiții ale administrației, uneori nici măcar la finalizarea acestora.

Gestiunea documentelor în instituțiile publice reprezintă o altă problemă majoră. Arhivele de documente tipărite sunt enorme, iar accesul la diferite informații conținute de acestea se dovedește o provocare majoră pentru cei mai mulți angajați din administrație. Concepte pentru semnătura sau arhiva electronică sunt în fază incipientă, funcționând, în foarte puține cazuri, în paralel cu documentele în format clasic, ceea ce nu ușurează, ci mai degrabă încarcă personalul propriu al instituțiilor. Multe investiții private (și chiar publice) sunt întârziate sau chiar amânate din cauza duratei de obținere a unor autorizații, avize sau acorduri de la diferite instituții (de ex. autorizațiile de construcție), fără a exista un sistem de ghișeu unic.

Un alt aspect deficitar este comunicarea pe orizontală între instituțiile administrației publice locale. În prezent, la nivelul județean nu există practicarea consultării, schimbului de experiențe și bune practici între angajații din diferitele primării, chiar și învecinate. Crearea unui cadru informal simplu, de

tipul unui forum sau chatbot securizat și defalcat pe domenii de competență ale instituțiilor (de ex. urbanism, proiecte europene, taxe și impozite, achiziții publice etc.), gestionat de către CJ sau Instituția Prefectului, la care să aibă acces toți angajații din administrația locală, pentru ca atunci când întâmpină o problemă specifică legată de sarcinile de serviciu pe care le au să poată apela la experiența colegilor din alte instituții din județ.

În acest context, recomandăm următoarele măsuri de îmbunătățire a resurselor informaționale puse la dispoziția implementării măsurilor din strategia UAT-ului:

- Finalizarea cât mai urgentă a lucrărilor de înregistrare a imobilelor în sistemul integrat de cadastru și publicitate imobiliară;
- Continuarea eforturilor de digitalizare a UAT-ului cu accent pe facilitarea a comunicării pe orizontală între angajați, a comunicării online cu actorii relevanți și a implementării soluțiilor de tip ”Ghișeu unic” – care să faciliteze implementarea proiectelor publice și private de investiții;
- Stimularea unor procese de creativitate civică, atât în rândul angajați din instituțiile administrației publice locale, cât și a cetățenilor sau întreprinzătorilor, inclusiv prin organizarea unor competiții de idei/soluții pentru o anumită problemă a comunității – care să conducă la realizarea unor inovații și chiar economii de cost în implementarea investițiilor publice.

### **Resurse tehnice**

Dotarea cu infrastructură hardware variază și ea. Există echipamente și computere vechi de peste 10 ani. Dotarea cu programe informatice (software) se rezumă, cel mai adesea, la aplicații din domeniul financiar-contabil, de resurse umane, însă rămâne deficitară mai ales în ceea ce privește aplicații mai noi pentru gestiunea relației cu publicul, sistemele informatice geografice (GIS) sau managementul documentelor (semnătură și arhivă electronică etc.). Nivelul scăzut de digitalizare are impact negativ asupra fluxului normal al proiectelor de investiții, consumând resurse de timp importante pentru sarcini birocratice de tip repetitiv.

Dotarea logistică a primăriei este una deficitară, din diferite perspective: numărul și starea microbuzelor școlare, dotarea cu echipamente și materiale de protecție civilă și de intervenție în situații de urgență (SVSU), dotarea cu utilaje pentru executarea de lucrări edilitare în regie proprie, parc auto învechit, corpuri de iluminat ineficiente energetice și o calitate redusă a iluminării, insuficiența punctelor/platformelor de colectare a deșeurilor etc. Toate acestea înseamnă cheltuieli suplimentare pentru administrațiile locale (și implicit reducerea sumelor disponibile pentru investiții), respectiv dificultăți în asigurarea unor servicii publice de calitate care să contribuie la atingerea țintelor stabilite prin strategie.

În acest context, recomandăm îmbunătățirea resurselor tehnice ale UAT-ului puse la dispoziția implementării strategiei, prin:

- Asigurarea unor condiții de lucru decente și sigure pentru personalul din administrației, ca și pentru utilizatorii serviciilor publice, cu prioritate prin expertizarea seismică a tuturor clădirilor publice, urmată de consolidarea seismică de urgență a acestora
- Valorificarea fondurilor nerambursabile pentru dotarea corespunzătoare a serviciilor publice și a SVSU din cadrul primăriilor cu utilaje, echipamente și materiale adecvate, care să asigure atingerea țintelor din strategie cu privire la protecția mediului și gestionarea riscurilor
- Însoțirea eforturilor de digitalizare a administrației publice locale cu investiții pentru dotarea cu tehnică de calcul performantă și software specializat.